

**Signaturenkatalog  
ALKIS Rheinland-Pfalz**

**(ALKIS-SK RP)**

**auf Basis der GeoInfoDok 6.0**

**Ministerium des Innern und für Sport**

**Stand: Juli 2017**

## Inhaltsverzeichnis

### Teil A: Vorbemerkungen

- 1 Allgemeines
  - 1.1 Bestandteile
  - 1.2 Zusammenwirken
  - 1.3 Sonderregelungen
- 2 Liegenschaftskarte
  - 2.1 Ausgaben
  - 2.2 Ausgestaltung
  - 2.3 Schriftinhalt
  - 2.4 Abweichungen vom ALKIS-SK AdV
  - 2.5 Darstellung der tatsächlichen Nutzung
- 3 Liegenschaftsbeschreibung

### Teil B: Landesspezifische Signaturenbibliothek

### Teil C: Landesspezifische Präsentation

- 1 Liegenschaftskarte
  - 1.1 Ausgabekopf
  - 1.2 Festlegungen
  - 1.3 Temporäre Festlegungen
- 2 Liegenschaftsbeschreibung

### Teil D: Landesspezifische Positionierungsregeln Positionierung von Texten

### Teil E: Tabellen

- Farbtabelle

# Teil A: Vorbemerkungen

## 1 Allgemeines

### 1.1 Bestandteile

Der ALKIS-Signaturenkatalog Rheinland-Pfalz enthält Regelungen zur Präsentation der ALKIS-Bestandsdaten für die Auszüge aus dem Liegenschaftskataster (Präsentationsausgaben). Er besteht aus dem

- ALKIS–Signaturenkatalog Version 6.0 der Arbeitsgemeinschaft der Vermessungsverwaltungen der Länder der Bundesrepublik Deutschland (ALKIS-SK AdV) und
- länderspezifischen ALKIS–Signaturenkatalog Rheinland-Pfalz (ALKIS-SK RP).

### 1.2 Zusammenwirken

Die Regelungen des ALKIS-SK RP und des ALKIS-SK AdV konkurrieren. Die primär maßgebenden Regelungen enthält der ALKIS-SK RP. Sind darin keine Festlegungen zur Darstellung von ALKIS-Bestandsdaten getroffen, sind die Regelungen des ALKIS-SK AdV anzuwenden.

### 1.3 Sonderregelungen

Im ALKIS-SK RP beginnen alle Signatur- und Positionierungsnummern mit der spezifischen Kennung „RP“.

Dessen „Teil C: Landesspezifische Präsentation“ enthält migrationsbedingte, vorübergehend zugelassene Präsentationsobjekte, die unter „Temporäre Festlegungen“ aufgeführt sind. Diese temporären Präsentationsobjekte wurden bei der Migration abgeleitet und sind im ALKIS-Führungsprozess nicht zu vergeben.

## 2 Liegenschaftskarte

### 2.1 Ausgaben

#### 2.1.1 Liegenschaftskarte (RP 31)

Der RP 31 enthält alle Angaben zu den Liegenschaften des ALKIS-OK RP mit Ausnahme der Angaben des 2. Halbsatzes der Nummer 2.1.2.

#### 2.1.2 Liegenschaftskarte mit sonstigen Informationen (RP 32)

Der RP 32 enthält zusätzlich zu den Inhalten des RP 31 die Angaben zum Bauland (AX\_BauRaumOderBodenordnungsrecht, artDerFestlegung – 1760), zur Klassifizierung des land- und forstwirtschaftlichen Vermögens (AX\_Bewertung), zu den Gewässern (AX\_Fließgewaesser, AX\_Hafenbecken, AX\_StehendesGewaesser und AX\_Meer) und zur amtlichen Bodenschätzung (AX\_Bodenschaetzung, AX\_MusterLandesmusterUndVergleichsstueck und AX\_GrablochDerBodenschaetzung).

## 2.2 Ausgestaltung

Die Auszüge aus der Liegenschaftskarte sind grundsätzlich im Format DIN A3 oder DIN A4 sowohl im Hoch- oder Querformat auszugeben. Der ALKIS-SK RP enthält Regelungen für Schwarz-Weiß- und Farbausgaben. Bis auf Weiteres ist die Liegenschaftskarte als Schwarz-Weiß-Ausgabe zu erzeugen; dies gilt auch für die Darstellung der Ausgaben nach Nummer 2.1.2.

## 2.3 Schriftinhalt

Der Schriftinhalt (SIT) von Präsentationsobjekten AP\_PTO und AP\_LTO ist mit Ausnahme der Präsentationsobjekte der Bodenschätzung immer zu belegen. Dadurch werden alle präsentationsrelevanten Informationen zusammengefasst und auf aufwändige Auswertungen wird verzichtet, um so die Präsentation zu beschleunigen.

## 2.4 Abweichungen vom ALKIS-SK AdV

Abweichend vom ALKIS-SK AdV ist die Darstellung der Flurstücksnummer ohne Zähler nicht zugelassen.


## 2.5 Darstellung der tatsächlichen Nutzung

Bei einigen tatsächlichen Nutzungen sind in Abhängigkeit von der Objektgröße Einzel- oder Gruppensignaturen darzustellen. Einzel- und Gruppensignaturen sind so zu verteilen, dass bei einem Auszug aus der Liegenschaftskarte die tatsächliche Nutzung erkennbar ist. Die Flächenbemusterung nach dem ALKIS-SK AdV ist nicht anzuwenden.


# 3 Liegenschaftsbeschreibung


Die Auszüge aus der Liegenschaftsbeschreibung sind im Format DIN A4 (Hochformat) auszugeben.

## Teil B: Landesspezifische Signaturenbibliothek

Natur-, Umwelt- oder Bodenschutzrecht		Signaturnummer: RP1703
<b>Bild:</b>		
		
<b>Darstellungspriorität:</b>	340	
<b>Flächenfarbe:</b>	Keine Flächenfüllung	
<b>Randlinie – Abschluss:</b>	Abgeschnitten	
<b>Randlinie – Breite:</b>	100	
<b>Randlinie – Farbe:</b>	Grün – 50 – 0 – 50 – 0	
<b>Randlinie – Scheitel:</b>	Spitz	
<b>Randlinie – Strichart:</b>	Einzug:	50
	Linienlänge:	400
	Abstand zwischen den Linien:	100


oder


Natur-, Umwelt- oder Bodenschutzrecht		Signaturnummer: RP1703
<b>Bild:</b>		
		
<b>Darstellungspriorität:</b>	340	
<b>Flächenfarbe:</b>	Keine Flächenfüllung	
<b>Randlinie – Abschluss:</b>	Abgeschnitten	
<b>Randlinie – Breite:</b>	100	
<b>Randlinie – Farbe:</b>	Grau – 0 – 0 – 0 – 40	
<b>Randlinie – Scheitel:</b>	Spitz	
<b>Randlinie – Strichart:</b>	Einzug:	50
	Linienlänge:	400
	Abstand zwischen den Linien:	100

Bau-, Raum- oder Bodenordnungsrecht Denkmalschutzrecht Natur-, Umwelt- oder Bodenschutzrecht Sonstiges Recht	Signaturnummer: RP1704
<b>Bild:</b>	
	

<b>Darstellungspriorität:</b>	430	
<b>Flächenfarbe:</b>	Keine Flächenfüllung	
<b>Randlinie – Abschluss:</b>	Abgeschnitten	
<b>Randlinie – Breite:</b>	100	
<b>Randlinie – Farbe:</b>	Rot – 0 – 50 – 50 – 0	
<b>Randlinie – Scheitel:</b>	Spitz	
<b>Randlinie – Strichart:</b>	Einzug:	50
	Linienlänge:	400
	Abstand zwischen den Linien:	100

oder


Bau-, Raum- oder Bodenordnungsrecht Denkmalschutzrecht Natur-, Umwelt- oder Bodenschutzrecht Sonstiges Recht		Signaturnummer: RP1704
<b>Bild:</b>		
		
<b>Darstellungspriorität:</b>	430	
<b>Flächenfarbe:</b>	Keine Flächenfüllung	
<b>Randlinie – Abschluss:</b>	Abgeschnitten	
<b>Randlinie – Breite:</b>	100	
<b>Randlinie – Farbe:</b>	Grau – 0 – 0 – 0 – 40	
<b>Randlinie – Scheitel:</b>	Spitz	
<b>Randlinie – Strichart:</b>	Einzug:	50
	Linienlänge:	400
	Abstand zwischen den Linien:	100

Wasserrecht		Signaturnummer: RP1705
<b>Bild:</b>		
		
<b>Darstellungspriorität:</b>	340	
<b>Flächenfarbe:</b>	Keine Flächenfüllung	
<b>Randlinie – Abschluss:</b>	Abgeschnitten	
<b>Randlinie – Breite:</b>	100	
<b>Randlinie – Farbe:</b>	Blau – 30 – 0 – 0 – 0	
<b>Randlinie – Scheitel:</b>	Spitz	


<b>Randlinie – Strichart:</b>	Einzug:	50
	Linienlänge:	400
	Abstand zwischen den Linien:	100

oder


Wasserrecht		Signaturnummer: RP1705
<b>Bild:</b>		
		
<b>Darstellungspriorität:</b>	340	
<b>Flächenfarbe:</b>	Keine Flächenfüllung	
<b>Randlinie – Abschluss:</b>	Abgeschnitten	
<b>Randlinie – Breite:</b>	100	
<b>Randlinie – Farbe:</b>	Grau – 0 – 0 – 0 – 40	
<b>Randlinie – Scheitel:</b>	Spitz	
<b>Randlinie – Strichart:</b>	Einzug:	50
	Linienlänge:	400
	Abstand zwischen den Linien:	100


Musterstück		Signaturnummer: RP1740
<b>Bild:</b>		
		
<b>Darstellungspriorität:</b>	600	
<b>Flächenfarbe:</b>	Keine Flächenfüllung	
<b>Randlinie – Abschluss:</b>	Abgeschnitten	
<b>Randlinie – Breite:</b>	100	
<b>Randlinie – Farbe:</b>	Rot – 0 – 50 – 50 – 0	
<b>Randlinie – Scheitel:</b>	Spitz	

oder


Musterstück		Signaturnummer: RP1740
<b>Bild:</b>		
		
<b>Darstellungspriorität:</b>	600	
<b>Flächenfarbe:</b>	Keine Flächenfüllung	

<b>Randlinie – Abschluss:</b>	Abgeschnitten
<b>Randlinie – Breite:</b>	100
<b>Randlinie – Farbe:</b>	Grau – 0 – 0 – 0 – 60
<b>Randlinie – Scheitel:</b>	Spitz


Landeslogo - Einbettfeld Wort-/Bildmarke		Signaturnummer: RP3001
<b>Bild:</b>		
<b>Darstellungspriorität:</b>	380	
<b>Bezugspunkt:</b>	0 0	
<b>Flächenposition:</b>	Rechteck -3050 -1100;-3050 1100; 3050 1100; 3050 -1100;	
<b>Anmerkungen:</b>	„Flächenposition“ bestimmt Höhe und Breite des Einbettfeldes. Das Einbettfeld ist grundsätzlich bei allen Auszügen zu verwenden.	

Grünanlage (Gruppensignatur) Grünland (Gruppensignatur)		Signaturnummer: RP3413
<b>Bild:</b>		
<b>Darstellungspriorität:</b>	130	
<b>Bezugspunkt:</b>	0 0	
<b>Farbe:</b>	Grün – 100 – 0 – 100 – 0	
<b>Einzelsignaturnummer:</b>	3413	


oder


Grünanlage (Gruppensignatur) Grünland (Gruppensignatur)		Signaturnummer: RP3413
<b>Bild:</b>		
<b>Darstellungspriorität:</b>	130	
<b>Bezugspunkt:</b>	0 0	
<b>Farbe:</b>	Grau – 0 – 0 – 0 – 40	
<b>Einzelsignaturnummer:</b>	3413	




Park (Gruppensignatur)		Signaturnummer: RP3415
<b>Bild:</b>		
<b>Darstellungspriorität:</b>	130	
<b>Bezugspunkt:</b>	0 0	
<b>Farbe:</b>	Grün – 100 – 0 – 100 – 0	
<b>Einzelsignaturnummer:</b>	3415 (abweichende Strichstärke 18)	


oder

Park (Gruppensignatur)		Signaturnummer: RP3415
<b>Bild:</b>		
<b>Darstellungspriorität:</b>	130	
<b>Bezugspunkt:</b>	0 0	
<b>Farbe:</b>	Grau – 0 – 0 – 0 – 40	
<b>Einzelsignaturnummer:</b>	3415 (abweichende Strichstärke 18)	


Garten (Gruppensignatur) Gartenland (Gruppensignatur)		Signaturnummer: RP3421
<b>Bild:</b>		
<b>Darstellungspriorität:</b>	130	
<b>Bezugspunkt:</b>	0 0	
<b>Farbe:</b>	Grün – 100 – 0 – 100 – 0	
<b>Einzelsignaturnummer:</b>	3421	


oder

Garten (Gruppensignatur) Gartenland (Gruppensignatur)		Signaturnummer: RP3421
<b>Bild:</b> 		
<b>Darstellungspriorität:</b>	130	
<b>Bezugspunkt:</b>	0 0	
<b>Farbe:</b>	Grau – 0 – 0 – 0 – 40	
<b>Einzelsignaturnummer:</b>	3421	


Streuobstacker (Gruppensignatur)		Signaturnummer: RP3440
<b>Bild:</b> 		
<b>Darstellungspriorität:</b>	130	
<b>Bezugspunkt:</b>	0 0	
<b>Farbe:</b>	Grün – 100 – 0 – 100 – 0	
<b>Einzelsignaturnummer:</b>	3440 (abweichende Strichstärke 18)	


oder

Streuobstacker (Gruppensignatur)		Signaturnummer: RP3440
<b>Bild:</b> 		
<b>Darstellungspriorität:</b>	130	
<b>Bezugspunkt:</b>	0 0	
<b>Farbe:</b>	Grau – 0 – 0 – 0 – 40	
<b>Einzelsignaturnummer:</b>	3440 (abweichende Strichstärke 18)	


Streuobstwiese (Gruppensignatur)		Signaturnummer: RP3441
<b>Bild:</b>		
<b>Darstellungspriorität:</b>	130	
<b>Bezugspunkt:</b>	0 0	
<b>Farbe:</b>	Grün – 100 – 0 – 100 – 0	
<b>Einzelsignaturnummer:</b>	3441 (abweichende Strichstärke 18)	


oder

Streuobstwiese (Gruppensignatur)		Signaturnummer: RP3441
<b>Bild:</b>		
<b>Darstellungspriorität:</b>	130	
<b>Bezugspunkt:</b>	0 0	
<b>Farbe:</b>	Grau – 0 – 0 – 0 – 40	
<b>Einzelsignaturnummer:</b>	3441 (abweichende Strichstärke 18)	


Hopfen (Gruppensignatur)		Signaturnummer: RP3442
<b>Bild:</b>		
<b>Darstellungspriorität:</b>	130	
<b>Bezugspunkt:</b>	0 0	
<b>Farbe:</b>	Grün – 100 – 0 – 100 – 0	
<b>Einzelsignaturnummer:</b>	3442	


oder

Hopfen (Gruppensignatur)		Signaturnummer: RP3442
<b>Bild:</b>		
<b>Darstellungspriorität:</b>	130	
<b>Bezugspunkt:</b>	0 0	
<b>Farbe:</b>	Grau – 0 – 0 – 0 – 40	
<b>Einzelsignaturnummer:</b>	3442	


Spargel (Gruppensignatur)		Signaturnummer: RP3444
<b>Bild:</b>		
<b>Darstellungspriorität:</b>	130	
<b>Bezugspunkt:</b>	0 0	
<b>Farbe:</b>	Grün – 100 – 0 – 100 – 0	
<b>Einzelsignaturnummer:</b>	3444	


oder

Spargel (Gruppensignatur)		Signaturnummer: RP3444
<b>Bild:</b>		
<b>Darstellungspriorität:</b>	130	
<b>Bezugspunkt:</b>	0 0	
<b>Farbe:</b>	Grau – 0 – 0 – 0 – 40	
<b>Einzelsignaturnummer:</b>	3444	


Baumschule (Gruppensignatur)		Signaturnummer: RP3446
<b>Bild:</b>		
<b>Darstellungspriorität:</b>	130	
<b>Bezugspunkt:</b>	0 0	
<b>Farbe:</b>	Grün – 100 – 0 – 100 – 0	
<b>Einzelsignaturnummer:</b>	3446 (abweichende Strichstärke 18)	


oder

Baumschule (Gruppensignatur)		Signaturnummer: RP3446
<b>Bild:</b>		
<b>Darstellungspriorität:</b>	130	
<b>Bezugspunkt:</b>	0 0	
<b>Farbe:</b>	Grau – 0 – 0 – 0 – 40	
<b>Einzelsignaturnummer:</b>	3446 (abweichende Strichstärke 18)	


Weingarten (Gruppensignatur)		Signaturnummer: RP3448
<b>Bild:</b>		
<b>Darstellungspriorität:</b>	130	
<b>Bezugspunkt:</b>	0 0	
<b>Farbe:</b>	Grün – 100 – 0 – 100 – 0	
<b>Einzelsignaturnummer:</b>	3448	


oder

Weingarten (Gruppensignatur)		Signaturnummer: RP3448
<b>Bild:</b>		
<b>Darstellungspriorität:</b>	130	
<b>Bezugspunkt:</b>	0 0	
<b>Farbe:</b>	Grau – 0 – 0 – 0 – 40	
<b>Einzelsignaturnummer:</b>	3448	


Obstplantage (Gruppensignatur)		Signaturnummer: RP3450
<b>Bild:</b>		
<b>Darstellungspriorität:</b>	130	
<b>Bezugspunkt:</b>	0 0	
<b>Farbe:</b>	Grün – 100 – 0 – 100 – 0	
<b>Einzelsignaturnummer:</b>	3450 (abweichende Strichstärke 18)	


oder

Obstplantage (Gruppensignatur)		Signaturnummer: RP3450
<b>Bild:</b>		
<b>Darstellungspriorität:</b>	130	
<b>Bezugspunkt:</b>	0 0	
<b>Farbe:</b>	Grau – 0 – 0 – 0 – 40	
<b>Einzelsignaturnummer:</b>	3450 (abweichende Strichstärke 18)	


Obstbaumplantage (Gruppensignatur)		Signaturnummer: RP3452
<b>Bild:</b>		
<b>Darstellungspriorität:</b>	130	
<b>Bezugspunkt:</b>	0 0	
<b>Farbe:</b>	Grün – 100 – 0 – 100 – 0	
<b>Einzelsignaturnummer:</b>	3452 (abweichende Strichstärke 18)	


oder

Obstbaumplantage (Gruppensignatur)		Signaturnummer: RP3452
<b>Bild:</b>		
<b>Darstellungspriorität:</b>	130	
<b>Bezugspunkt:</b>	0 0	
<b>Farbe:</b>	Grau – 0 – 0 – 0 – 40	
<b>Einzelsignaturnummer:</b>	3452 (abweichende Strichstärke 18)	


Obststrauchplantage (Gruppensignatur)		Signaturnummer: RP3454
<b>Bild:</b>		
<b>Darstellungspriorität:</b>	130	
<b>Bezugspunkt:</b>	0 0	
<b>Farbe:</b>	Grün – 100 – 0 – 100 – 0	
<b>Einzelsignaturnummer:</b>	3454 (abweichende Strichstärke 18)	

oder


Obststrauchplantage (Gruppensignatur)		Signaturnummer: RP3454
<b>Bild:</b> 		
<b>Darstellungspriorität:</b>	130	
<b>Bezugspunkt:</b>	0 0	
<b>Farbe:</b>	Grau – 0 – 0 – 0 – 40	
<b>Einzelsignaturnummer:</b>	3454 (abweichende Strichstärke 18)	

Wald - allgemein (Gruppensignatur)		Signaturnummer: RP3456
<b>Bild:</b> 		
<b>Darstellungspriorität:</b>	130	
<b>Bezugspunkt:</b>	0 0	
<b>Farbe:</b>	Grün – 100 – 0 – 100 – 0	
<b>Einzelsignaturnummer:</b>	3456 (abweichende Strichstärke 18)	


oder


Wald - allgemein (Gruppensignatur)		Signaturnummer: RP3456
<b>Bild:</b> 		
<b>Darstellungspriorität:</b>	130	
<b>Bezugspunkt:</b>	0 0	
<b>Farbe:</b>	Grau – 0 – 0 – 0 – 40	
<b>Einzelsignaturnummer:</b>	3456 (abweichende Strichstärke 18)	




Laubholz (Gruppensignatur)		Signaturnummer: RP3458
<b>Bild:</b>		
<b>Darstellungspriorität:</b>	130	
<b>Bezugspunkt:</b>	0 0	
<b>Farbe:</b>	Grün – 100 – 0 – 100 – 0	
<b>Einzelsignaturnummer:</b>	3458 (abweichende Strichstärke 18)	


oder

Laubholz (Gruppensignatur)		Signaturnummer: RP3458
<b>Bild:</b>		
<b>Darstellungspriorität:</b>	130	
<b>Bezugspunkt:</b>	0 0	
<b>Farbe:</b>	Grau – 0 – 0 – 0 – 40	
<b>Einzelsignaturnummer:</b>	3458 (abweichende Strichstärke 18)	


Nadelholz (Gruppensignatur)		Signaturnummer: RP3460
<b>Bild:</b>		
<b>Darstellungspriorität:</b>	130	
<b>Bezugspunkt:</b>	0 0	
<b>Farbe:</b>	Grün – 100 – 0 – 100 – 0	
<b>Einzelsignaturnummer:</b>	3460 (abweichende Strichstärke 18)	


oder

Nadelholz (Gruppensignatur)		Signaturnummer: RP3460
<b>Bild:</b>		
<b>Darstellungspriorität:</b>	130	
<b>Bezugspunkt:</b>	0 0	
<b>Farbe:</b>	Grau – 0 – 0 – 0 – 40	
<b>Einzelsignaturnummer:</b>	3460 (abweichende Strichstärke 18)	


Laub- und Nadelholz (Gruppensignatur)		Signaturnummer: RP3462
<b>Bild:</b>		
<b>Darstellungspriorität:</b>	130	
<b>Bezugspunkt:</b>	0 0	
<b>Farbe:</b>	Grün – 100 – 0 – 100 – 0	
<b>Einzelsignaturnummer:</b>	3462 (abweichende Strichstärke 18)	


oder

Laub- und Nadelholz (Gruppensignatur)		Signaturnummer: RP3462
<b>Bild:</b>		
<b>Darstellungspriorität:</b>	130	
<b>Bezugspunkt:</b>	0 0	
<b>Farbe:</b>	Grau – 0 – 0 – 0 – 40	
<b>Einzelsignaturnummer:</b>	3462 (abweichende Strichstärke 18)	


Gehölz (Gruppensignatur)		Signaturnummer: RP3470
<b>Bild:</b>		
<b>Darstellungspriorität:</b>	130	
<b>Bezugspunkt:</b>	0 0	
<b>Farbe:</b>	Grün – 100 – 0 – 100 – 0	
<b>Einzelsignaturnummer:</b>	3470 (abweichende Strichstärke 18)	


oder

Gehölz (Gruppensignatur)		Signaturnummer: RP3470
<b>Bild:</b>		
<b>Darstellungspriorität:</b>	130	
<b>Bezugspunkt:</b>	0 0	
<b>Farbe:</b>	Grau – 0 – 0 – 0 – 40	
<b>Einzelsignaturnummer:</b>	3470 (abweichende Strichstärke 18)	


Heide (Gruppensignatur)		Signaturnummer: RP3474
<b>Bild:</b>		
<b>Darstellungspriorität:</b>	130	
<b>Bezugspunkt:</b>	0 0	
<b>Farbe:</b>	Grün – 100 – 0 – 100 – 0	
<b>Einzelsignaturnummer:</b>	3474	


oder

Heide (Gruppensignatur)		Signaturnummer: RP3474
<b>Bild:</b> 		
<b>Darstellungspriorität:</b>	130	
<b>Bezugspunkt:</b>	0 0	
<b>Farbe:</b>	Grau – 0 – 0 – 0 – 40	
<b>Einzelsignaturnummer:</b>	3474	


Moor (Gruppensignatur)		Signaturnummer: RP3476
<b>Bild:</b> 		
<b>Darstellungspriorität:</b>	130	
<b>Bezugspunkt:</b>	0 0	
<b>Farbe:</b>	Grün – 100 – 0 – 100 – 0	
<b>Einzelsignaturnummer:</b>	3476	


oder

Moor (Gruppensignatur)		Signaturnummer: RP3476
<b>Bild:</b> 		
<b>Darstellungspriorität:</b>	130	
<b>Bezugspunkt:</b>	0 0	
<b>Farbe:</b>	Grau – 0 – 0 – 0 – 40	
<b>Einzelsignaturnummer:</b>	3476	


Sumpf (Gruppensignatur)		Signaturnummer: RP3478
<b>Bild:</b>		
<b>Darstellungspriorität:</b>	130	
<b>Bezugspunkt:</b>	0 0	
<b>Farbe:</b>	Blau – 100 – 0 – 0 – 20	
<b>Einzelnummer:</b>	3478	


oder

Sumpf (Gruppensignatur)		Signaturnummer: RP3478
<b>Bild:</b>		
<b>Darstellungspriorität:</b>	130	
<b>Bezugspunkt:</b>	0 0	
<b>Farbe:</b>	Grau – 0 – 0 – 0 – 40	
<b>Einzelnummer:</b>	3478	


Vegetationslose Fläche (Gruppensignatur) Unland/Vegetationslose Fläche (Gruppensignatur)		Signaturnummer: RP3480
<b>Bild:</b>		
<b>Darstellungspriorität:</b>	130	
<b>Bezugspunkt:</b>	0 0	
<b>Farbe:</b>	Grau – 0 – 0 – 0 – 40	
<b>Einzelnummer:</b>	3480	


oder

Vegetationslose Fläche (Gruppensignatur) Unland/Vegetationslose Fläche (Gruppensignatur)		Signaturnummer: RP3480
<b>Bild:</b> 		
<b>Darstellungspriorität:</b>	130	
<b>Bezugspunkt:</b>	0 0	
<b>Farbe:</b>	Grau – 0 – 0 – 0 – 40	
<b>Einzelsignaturnummer:</b>	3480	


Vegetationslose Fläche, Fels (Gruppensignatur)		Signaturnummer: RP3481
<b>Bild:</b> 		
<b>Darstellungspriorität:</b>	130	
<b>Bezugspunkt:</b>	0 0	
<b>Farbe:</b>	Grau – 0 – 0 – 0 – 40	
<b>Einzelsignaturnummer:</b>	3481	


oder

Vegetationslose Fläche, Fels (Gruppensignatur)		Signaturnummer: RP3481
<b>Bild:</b> 		
<b>Darstellungspriorität:</b>	130	
<b>Bezugspunkt:</b>	0 0	
<b>Farbe:</b>	Grau – 0 – 0 – 0 – 40	
<b>Einzelsignaturnummer:</b>	3481	


Vegetationslose Fläche, Sand (Gruppensignatur)		Signaturnummer: RP3484
<b>Bild:</b> 		
<b>Darstellungspriorität:</b>	130	
<b>Bezugspunkt:</b>	0 0	
<b>Farbe:</b>	Ocker – 0 – 30 – 100 – 0	
<b>Einzelsignaturnummer:</b>	3484	




oder

Vegetationslose Fläche, Sand (Gruppensignatur)		Signaturnummer: RP3484
<b>Bild:</b> 		
<b>Darstellungspriorität:</b>	130	
<b>Bezugspunkt:</b>	0 0	
<b>Farbe:</b>	Grau – 0 – 0 – 0 – 40	
<b>Einzelsignaturnummer:</b>	3484	


Hafenbecken - allgemein (Gruppensignatur) Sportboothafenbecken (Gruppensignatur) Stehendes Gewässer - allgemein (Gruppensignatur) See (Gruppensignatur) Teich (Gruppensignatur) Stausee (Gruppensignatur) Speicherbecken (Gruppensignatur) Baggersee (Gruppensignatur)		Signaturnummer: RP3490
<b>Bild:</b> 		
<b>Darstellungspriorität:</b>	130	
<b>Bezugspunkt:</b>	0 0	
<b>Farbe:</b>	Blau – 100 – 0 – 0 – 20	
<b>Einzelsignaturnummer:</b>	3490	

oder


Hafenbecken - allgemein (Gruppensignatur)		Signaturnummer: RP3490
Sportboothafenbecken (Gruppensignatur)		
Stehendes Gewässer - allgemein (Gruppensignatur)		
See (Gruppensignatur)		
Teich (Gruppensignatur)		
Stausee (Gruppensignatur)		
Speicherbecken (Gruppensignatur)		
Baggersee (Gruppensignatur)		
<b>Bild:</b>		
		
<b>Darstellungspriorität:</b>	130	
<b>Bezugspunkt:</b>	0 0	
<b>Farbe:</b>	Grau – 0 – 0 – 0 – 40	
<b>Einzelsignaturnummer:</b>	3490	

Umformer (Gebäude und Bauwerk)		Signaturnummer: RP3521
<b>Bild:</b>		
		
<b>Darstellungspriorität:</b>	350	
<b>Bezugspunkt:</b>	0 0	
<b>Linienfarbe:</b>	Schwarz – 0 – 0 – 0 – 100	
<b>Strichstärke:</b>	18	
<b>Linienabschluss:</b>	Abgeschnitten	
<b>Linien Scheitel:</b>	Spitz	
<b>Linienposition:</b>	12 138,05; -32,81 0,15; 49,04 49,79; 7,32 -78,61	
<b>Reihenfolge der Zeichnung:</b>	1	
<b>Symbol_Linie Bild</b>		
<b>Flächenposition:</b>	Polygon -27 -67,46; 41,63 -89,76; -12 -138,05	
<b>Flächenfarbe:</b>	Schwarz – 0 – 0 – 0 – 100	
<b>Reihenfolge der Zeichnung:</b>	2	
<b>Symbol_Fläche Bild</b>		



Vergleichsstück		Signaturnummer: RP3707
<b>Bild:</b>		
		
<b>Darstellungspriorität:</b>	600	
<b>Bezugspunkt:</b>	0 0	
<b>Flächenposition:</b>	Rechteck -250 -250; -250 250; 250 250; 250 -250	
<b>Flächenfarbe:</b>	Keine Flächenfüllung	
<b>Randlinie – Abschluss:</b>	Abgeschnitten	
<b>Randlinie – Breite:</b>	100	
<b>Randlinie – Farbe:</b>	Rot – 0 – 50 – 50 – 0	
<b>Randlinie – Scheitel:</b>	Spitz	

oder

Vergleichsstück		Signaturnummer: RP3707
<b>Bild:</b>		
		
<b>Darstellungspriorität:</b>	600	
<b>Bezugspunkt:</b>	0 0	
<b>Flächenposition:</b>	Rechteck -250 -250; -250 250; 250 250; 250 -250	
<b>Flächenfarbe:</b>	Keine Flächenfüllung	
<b>Randlinie – Abschluss:</b>	Abgeschnitten	
<b>Randlinie – Breite:</b>	100	
<b>Randlinie – Farbe:</b>	Grau – 0 – 0 – 0 – 60	
<b>Randlinie – Scheitel:</b>	Spitz	

Schriftformat N 7		Signaturnummer: RP4070
<b>Bild:</b>		
Arial, normal, 7 pt		
<b>Darstellungspriorität:</b>	380	
<b>Schriftart:</b>	Arial	
<b>Schriftstil:</b>	Normal	
<b>Schriftgrad:</b>	7 pt	
<b>Schriftfarbe:</b>	Schwarz – 0 – 0 – 0 – 100	

Schriftformat F 7 rot		Signaturnummer: RP4075
<b>Bild:</b>		
Arial, fett, 7 pt		
<b>Darstellungspriorität:</b>	380	
<b>Schriftart:</b>	Arial	
<b>Schriftstil:</b>	Fett	
<b>Schriftgrad:</b>	7 pt	
<b>Schriftfarbe:</b>	Rot – 0 – 50 – 50 – 0	

oder

Schriftformat F 7 grau		Signaturnummer: RP4075
<b>Bild:</b>		
Arial, fett, 7 pt		
<b>Darstellungspriorität:</b>	380	
<b>Schriftart:</b>	Arial	
<b>Schriftstil:</b>	Fett	
<b>Schriftgrad:</b>	7 pt	
<b>Schriftfarbe:</b>	Grau – 0 – 0 – 0 – 40	

Schriftformat F 7 grün		Signaturnummer: RP4076
<b>Bild:</b>		
Arial, fett, 7 pt		
<b>Darstellungspriorität:</b>	380	
<b>Schriftart:</b>	Arial	
<b>Schriftstil:</b>	Fett	
<b>Schriftgrad:</b>	7 pt	
<b>Schriftfarbe:</b>	Grün – 50 – 0 – 50 – 0	

oder

Schriftformat F 7 grau		Signaturnummer: RP4076
<b>Bild:</b>		
Arial, fett, 7 pt		
<b>Darstellungspriorität:</b>	380	
<b>Schriftart:</b>	Arial	
<b>Schriftstil:</b>	Fett	
<b>Schriftgrad:</b>	7 pt	
<b>Schriftfarbe:</b>	Grau – 0 – 0 – 0 – 40	

Schriftformat N 8		Signaturnummer: RP4082
<b>Bild:</b>		
Arial, normal, 8 pt		
<b>Darstellungspriorität:</b>	380	
<b>Schriftart:</b>	Arial	
<b>Schriftstil:</b>	Normal	
<b>Schriftgrad:</b>	8 pt	
<b>Schriftfarbe:</b>	Schwarz – 0 – 0 – 0 – 100	

Schriftformat N 8 BLISS 2 HKS17		Signaturnummer: RP4083
<b>Bild:</b>		
BLISS 2, REGULAR, 8 PT, GROSSBUCHSTABEN		
<b>Darstellungspriorität:</b>	420	
<b>Schriftart:</b>	BLISS 2 regular	
<b>Schriftstil:</b>	Normal	
<b>Schriftgrad:</b>	8 pt	
<b>Schriftfarbe:</b>	HKS17 – 30 – 100 – 70 – 0	
<b>Effekt:</b>	Großbuchstaben	

oder

Schriftformat N 8 BLISS 2		Signaturnummer: RP4083
<b>Bild:</b>		
BLISS 2, REGULAR, 8 PT, GROSSBUCHSTABEN		
<b>Darstellungspriorität:</b>	420	
<b>Schriftart:</b>	BLISS 2 regular	
<b>Schriftstil:</b>	Normal	
<b>Schriftgrad:</b>	8 pt	
<b>Schriftfarbe:</b>	Schwarz – 0 – 0 – 0 – 100	
<b>Effekt:</b>	Großbuchstaben	

Schriftformat N 10		Signaturnummer: RP4100
<b>Bild:</b>		
Arial, normal, 10 pt		
<b>Darstellungspriorität:</b>	380	
<b>Schriftart:</b>	Arial	
<b>Schriftstil:</b>	Normal	
<b>Schriftgrad:</b>	10 pt	
<b>Schriftfarbe:</b>	Schwarz – 0 – 0 – 0 – 100	

Schriftformat F 10		Signaturnummer: RP4107
<b>Bild:</b>		
<b>Arial, fett, 10 pt</b>		
<b>Darstellungspriorität:</b>	420	
<b>Schriftart:</b>	Arial	
<b>Schriftstil:</b>	Fett	
<b>Schriftgrad:</b>	10 pt	
<b>Schriftfarbe:</b>	Schwarz – 0 – 0 – 0 – 100	

Schriftformat F K 10 blau		Signaturnummer: RP4117
<b>Bild:</b>		
<b><i>Arial, fett, kursiv, 10 pt</i></b>		
<b>Darstellungspriorität:</b>	420	
<b>Schriftart:</b>	Arial	
<b>Schriftstil:</b>	Fett, Kursiv	
<b>Schriftgrad:</b>	10 pt	
<b>Schriftfarbe:</b>	Blau – 100 – 0 – 0 – 20	

oder

Schriftformat F K 10		Signaturnummer: RP4117
<b>Bild:</b>		
<b><i>Arial, fett,, kursiv, 10 pt</i></b>		
<b>Darstellungspriorität:</b>	420	
<b>Schriftart:</b>	Arial	
<b>Schriftstil:</b>	Fett, Kursiv	
<b>Schriftgrad:</b>	10 pt	
<b>Schriftfarbe:</b>	Schwarz – 0 – 0 – 0 – 100	

Schriftformat N 14		Signaturnummer: RP4140
<b>Bild:</b>		
Arial, normal, 14 pt		
<b>Darstellungspriorität:</b>	380	
<b>Schriftart:</b>	Arial	
<b>Schriftstil:</b>	Normal	
<b>Schriftgrad:</b>	14 pt	
<b>Schriftfarbe:</b>	Schwarz – 0 – 0 – 0 – 100	

Schriftformat F 14 grün		Signaturnummer: RP4143
<b>Bild:</b>		
Arial, fett, 14 pt		
<b>Darstellungspriorität:</b>	380	
<b>Schriftart:</b>	Arial	
<b>Schriftstil:</b>	Fett	
<b>Schriftgrad:</b>	14 pt	
<b>Schriftfarbe:</b>	Grün – 50 – 0 – 50 – 0	

oder

Schriftformat F 14 grau		Signaturnummer: RP4143
<b>Bild:</b>		
Arial, fett, 14 pt		
<b>Darstellungspriorität:</b>	380	
<b>Schriftart:</b>	Arial	
<b>Schriftstil:</b>	Fett	
<b>Schriftgrad:</b>	14 pt	
<b>Schriftfarbe:</b>	Grau – 0 – 0 – 0 – 40	

Schriftformat F 14 rot		Signaturnummer: RP4144
<b>Bild:</b>		
<b>Arial, fett, 14 pt</b>		
<b>Darstellungspriorität:</b>	380	
<b>Schriftart:</b>	Arial	
<b>Schriftstil:</b>	Fett	
<b>Schriftgrad:</b>	14 pt	
<b>Schriftfarbe:</b>	Rot – 0 – 50 – 50 – 0	

oder

Schriftformat F 14 grau		Signaturnummer: RP4144
<b>Bild:</b>		
<b>Arial, fett, 14 pt</b>		
<b>Darstellungspriorität:</b>	380	
<b>Schriftart:</b>	Arial	
<b>Schriftstil:</b>	Fett	
<b>Schriftgrad:</b>	14 pt	
<b>Schriftfarbe:</b>	Grau – 0 – 0 – 0 – 40	

Schriftformat F 14 blau		Signaturnummer: RP4145
<b>Bild:</b>		
<b>Arial, fett, 14 pt</b>		
<b>Darstellungspriorität:</b>	380	
<b>Schriftart:</b>	Arial	
<b>Schriftstil:</b>	Fett	
<b>Schriftgrad:</b>	14 pt	
<b>Schriftfarbe:</b>	Blau – 30 – 0 – 0 – 0	

oder

Schriftformat F 14 grau		Signaturnummer: RP4145
<b>Bild:</b>		
Arial, fett, 14 pt		
<b>Darstellungspriorität:</b>	380	
<b>Schriftart:</b>	Arial	
<b>Schriftstil:</b>	Fett	
<b>Schriftgrad:</b>	14 pt	
<b>Schriftfarbe:</b>	Grau – 0 – 0 – 0 – 40	

Schriftformat N 14 TNR grün		Signaturnummer: RP4147
<b>Bild:</b>		
Times New Roman, normal, 14 pt		
<b>Darstellungspriorität:</b>	600	
<b>Schriftart:</b>	Times New Roman	
<b>Schriftstil:</b>	Normal	
<b>Schriftgrad:</b>	14 pt	
<b>Schriftfarbe:</b>	Grün – 30 – 0 – 42 – 0	

oder

Schriftformat N 14 TNR grau		Signaturnummer: RP4147
<b>Bild:</b>		
Times New Roman, normal, 14 pt		
<b>Darstellungspriorität:</b>	600	
<b>Schriftart:</b>	Times New Roman	
<b>Schriftstil:</b>	Normal	
<b>Schriftgrad:</b>	14 pt	
<b>Schriftfarbe:</b>	Grau – 0 – 0 – 0 – 60	



Schriftformat N 14 TNR braun		Signaturnummer: RP4148
<b>Bild:</b>		
Times New Roman, normal, 14 pt		
<b>Darstellungspriorität:</b>	600	
<b>Schriftart:</b>	Times New Roman	
<b>Schriftstil:</b>	Normal	
<b>Schriftgrad:</b>	14 pt	
<b>Schriftfarbe:</b>	Braun – 10 – 30 – 30 – 0	

oder

Schriftformat N 14 TNR grau		Signaturnummer: RP4148
<b>Bild:</b>		
Times New Roman, normal, 14 pt		
<b>Darstellungspriorität:</b>	600	
<b>Schriftart:</b>	Times New Roman	
<b>Schriftstil:</b>	Normal	
<b>Schriftgrad:</b>	14 pt	
<b>Schriftfarbe:</b>	Grau – 0 – 0 – 0 – 60	

Schriftformat N 14 TNR rot		Signaturnummer: RP4149
<b>Bild:</b>		
Times New Roman, normal, 14 pt		
<b>Darstellungspriorität:</b>	600	
<b>Schriftart:</b>	Times New Roman	
<b>Schriftstil:</b>	Normal	
<b>Schriftgrad:</b>	14 pt	
<b>Schriftfarbe:</b>	Rot – 0 – 50 – 50 – 0	

oder

Schriftformat N 14 TNR grau		Signaturnummer: RP4149
<b>Bild:</b>	Times New Roman, normal, 14 pt	
<b>Darstellungspriorität:</b>	600	
<b>Schriftart:</b>	Times New Roman	
<b>Schriftstil:</b>	Normal	
<b>Schriftgrad:</b>	14 pt	
<b>Schriftfarbe:</b>	Grau – 0 – 0 – 0 – 60	

Schriftformat F 20		Signaturnummer: RP4200
<b>Bild:</b>	<b>Arial, fett, 20 pt</b>	
<b>Darstellungspriorität:</b>	380	
<b>Schriftart:</b>	Arial	
<b>Schriftstil:</b>	Fett	
<b>Schriftgrad:</b>	20 pt	
<b>Schriftfarbe:</b>	Schwarz – 0 – 0 – 0 – 100	

Schriftformat F K 24 blau		Signaturnummer: RP4243
<b>Bild:</b>	<b>ARIAL, FETT, KURSIV, 24 PT, GROSSBUCH- STABEN</b>	
<b>Darstellungspriorität:</b>	380	
<b>Schriftart:</b>	Arial	
<b>Schriftstil:</b>	Fett, Kursiv	
<b>Schriftgrad:</b>	24 pt	
<b>Schriftfarbe:</b>	Blau – 100 – 0 – 0 – 20	
<b>Effekt:</b>	Großbuchstaben	

oder

Schriftformat F K 24

Signaturnummer: RP4243

**Bild:**

***ARIAL, FETT, KURSIV  
24 PT, GROSSBUCH-  
STABEN***

**Darstellungspriorität:** 380  
**Schriftart:** Arial  
**Schriftstil:** Fett, Kursiv  
**Schriftgrad:** 24 pt  
**Schriftfarbe:** Schwarz – 0 – 0 – 0 – 100  
**Effekt:** Großbuchstaben

Schriftformat N 20

Signaturnummer: RP4310

**Bild:**

Arial, normal, 20 pt

**Darstellungspriorität:** 380  
**Schriftart:** Arial  
**Schriftstil:** Normal  
**Schriftgrad:** 20 pt  
**Schriftfarbe:** Schwarz – 0 – 0 – 0 – 100

Schriftformat N 28

Signaturnummer: RP4320

**Bild:**

Arial, normal, 28 pt

**Darstellungspriorität:** 380  
**Schriftart:** Arial  
**Schriftstil:** Normal  
**Schriftgrad:** 28 pt  
**Schriftfarbe:** Schwarz – 0 – 0 – 0 – 100

Schriftformat N 40

Signaturnummer: RP4330

**Bild:**


Arial, normal,  
40 pt

<b>Darstellungspriorität:</b>	380
<b>Schriftart:</b>	Arial
<b>Schriftstil:</b>	Normal
<b>Schriftgrad:</b>	40 pt
<b>Schriftfarbe:</b>	Schwarz – 0 – 0 – 0 – 100

## Teil C: Landesspezifische Präsentation


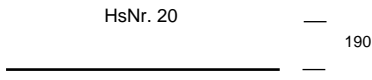
### 1 Liegenschaftskarte


#### 1.1 Ausgabekopf

Ableitungsregel	Präsentation
<p><b>Landeslogo</b></p> <p style="text-align: right;">→ RP3001 (DIN A4)</p>	
<p><b>Bezeichnung der Vermessungs- und Katasterbehörde</b></p> <p>→→ „VERMESSUNGS- UND KATASTERAMT “ 73011 [BEZ] → RP4083 (DIN A4)</p>	<p>VERMESSUNGS- UND KATASTERAMT MUSTERSTADT</p> <p>VERMESSUNGS- UND KATASTERAMT MUSTERSTADT</p>
<p><b>Anschrift der Vermessungs- und Katasterbehörde</b></p> <p>→→ Anschrift des Vermessungs- und Katasteramts → RP4082</p>	<p>Musterweg 1 55555 Musterstadt</p>

## 1.2 Festlegungen

Ableitungsregel	Präsentation
<p><b>Lagebezeichnung Fließgewässer, Lagebezeichnung Stehendes Gewässer</b></p> <p>02341 – 12001 [+]</p> <ul style="list-style-type: none"> <li>^ 02341 ART = Fließgewässer</li> <li>∨ 02341 ART = StehendesGewässer <ul style="list-style-type: none"> <li>^ 02341 SNR [+] <ul style="list-style-type: none"> <li>^ 02341 SNR = RP4117 <ul style="list-style-type: none"> <li>^ 02341 SIT [-] <ul style="list-style-type: none"> <li>^ 12004 UNV [+]      → 12004 [UNV]      → RP4117</li> <li>∨ 12004 SCH [+] 73023 BEZ      → 73013 [BEZ]      → RP4117</li> </ul> </li> <li>∨ 02341 SIT [+]      → 02341 [SIT]      → RP4117</li> </ul> </li> <li>∨ 02341 SNR = RP4243 <ul style="list-style-type: none"> <li>^ 02341 SIT [-] <ul style="list-style-type: none"> <li>^ 12004 UNV [+]      → 12004 [UNV]      → RP4243</li> <li>∨ 12004 SCH [+] 73023 BEZ      → 73013 [BEZ]      → RP4243</li> </ul> </li> <li>∨ 02341 SIT [+]      → 02341 [SIT]      → RP4243</li> </ul> </li> </ul> </li> </ul> </li> </ul> <p>02342 – 12001 [+]</p> <ul style="list-style-type: none"> <li>^ 02342 ART = Fließgewässer</li> <li>∨ 02342 ART = StehendesGewässer <ul style="list-style-type: none"> <li>^ 02342 SNR [+] <ul style="list-style-type: none"> <li>^ 02342 SNR = RP4117 <ul style="list-style-type: none"> <li>^ 02342 SIT [-] <ul style="list-style-type: none"> <li>^ 12004 UNV [+]      → 12004 [UNV]      → RP4117</li> <li>∨ 12004 SCH [+] 73023 BEZ      → 73013 [BEZ]      → RP4117</li> </ul> </li> <li>∨ 02342 SIT [+]      → 02342 [SIT]      → RP4117</li> </ul> </li> <li>∨ 02342 SNR = RP4243 <ul style="list-style-type: none"> <li>^ 02342 SIT [-] <ul style="list-style-type: none"> <li>^ 12004 UNV [+]      → 12004 [UNV]      → RP4243</li> <li>∨ 12004 SCH [+] 73023 BEZ      → 73013 [BEZ]      → RP4243</li> </ul> </li> <li>∨ 02342 SIT [+]      → 02342 [SIT]      → RP4243</li> </ul> </li> </ul> </li> </ul> </li> </ul> <p><i>Gewässer 1. und 2. Ordnung sind in SNR RP4243 auszugestalten.</i></p>	<p>The diagram illustrates the presentation of water bodies in two scenarios. In the top scenario, 'Friesenbach' and 'Kirchsee' are shown in blue text. Below them, 'RHEIN' is written in large blue letters, and 'BODENSEE' is written in large black letters. In the bottom scenario, 'Friesenbach' and 'Kirchsee' are shown in blue text. Below them, 'RHEIN' is written in large black letters, and 'BODENSEE' is written in large blue letters.</p>

Ableitungsregel	Präsentation
<p><b>Lagebezeichnung mit Hausnummer von-bis (bezieht sich auf Gebäude oder Turm)</b></p> <p>12002 [+]            ^ 12002 HNR [+]            ^ 31001 – 12002 [+]            v 51001 – 12002 [+]              v 02341 – 12002 [+]                ^ 02341 ART = HNR                ^ 02341 SIT [+]                   →→→ 02341 [SIT]                   →→→ RP4070 (PNR RP3002)</p>	<p><i>Erfassungshinweis:</i> <i>Ausrichtung: Fuß oder Kopf zu straßenseitiger Flurstücksgrenze.</i></p> 
<p><b>Lagebezeichnung mit Hausnummer (bezieht sich auf Flurstück)</b></p> <p>12002 [+]            ^ 12002 HNR [+]            ^ INV 31001 – 12002 [-]            ^ INV 51001 – 12002 [-]            ^ INV 11001 – 12002 [+]            v 02341 – 12002 [+]              ^ 02341 ART = HNR                ^ 02341 SIT [-]                   →→→ „HsNr.“12002 [HNR]                   →→→ RP4070                v 02341 SIT [+]                   →→→ 02341 [SIT]                   →→→ RP4070</p>	<p><i>Erfassungshinweis:</i> <i>Ausrichtung: Fuß oder Kopf zu straßenseitiger Flurstücksgrenze.</i></p> 
<p><b>Gemeinde</b></p> <p>02341 – 73005 [+]            ^ 02341 ART = BEZ            ^ 02341 SIT [-]                   →→→ 73005 [BEZ]                   →→→ RP4200            v 02341 SIT [+]                   →→→ 02341 [SIT]                   →→→ RP4200</p>	<p><b>Mustergemeinde</b></p>
<p><b>Gemarkung</b></p> <p>02341 – 73007 [+]            ^ 02341 ART = BEZ            ^ 02341 SIT [-]                   →→→ 73007 [BEZ]                   →→→ RP4200            v 02341 SIT [+]                   →→→ 02341 [SIT]                   →→→ RP4200</p>	<p><b>Mustergemarkung</b></p>

Ableitungsregel	Präsentation
<p><b>Flurnummer</b> 02341 – 73008 [+]            ^ 02341 ART = BEZ            ^ 02341 SIT [-]      →→            v 02341 SIT [+]      →→</p> <p>73008 [BEZ]      RP4200 02341 [SIT]      RP4200</p>	<h1>Flur 10</h1>
<p><b>Wasserbehälter</b> 31001 [+]            ^ 31001 GFK = 2513            ^ 02341 – 31001 [-]      →→            v 02341 – 31001 [+]      →→            ^ 02341 ART = GFK            ^ 02341 SIT [-]      →→            v 02341 SIT [+]      →→</p> <p>„Wbh“      →      RP4070 „Wbh“      →      RP4070 02341 [SIT]      →      RP4070</p>	<p>Wbh</p>
<p><b>Umformer</b> 31001 [+]            ^ 31001 GFK = 2523            ^ 02310 – 31001 [-]      →→            v 02310 – 31001 [+]      →→            ^ 02310 ART = GFK</p> <p>RP3521 RP3521</p>	
<p><b>Parlament</b> 31001 [+]            ^ 31001 GFK = 3011            ^ 02341 – 31001 [-]      →→            v 02341 – 31001 [+]      →→            ^ 02341 ART = GFK            ^ 02341 SIT [-]      →→            v 02341 SIT [+]      →→</p> <p>31001 GFK [3011]      →      RP4070 31001 GFK [3011]      →      RP4070 02341 [SIT]      →      RP4070</p>	<p>Parlament</p>



Ableitungsregel	Präsentation
<p><b>Botschaft, Konsulat</b></p> <p>31001 [+]</p> <ul style="list-style-type: none"> <li>^ 31001 GFK = 3016</li> <li>^ 02341 – 31001 [-]      →→      31001 GFK [3016]      →      RP4070</li> <li>∨ 02341 – 31001 [+]</li> <li>^ 02341 ART = GFK</li> <li>^ 02341 SIT [-]      →→      31001 GFK [3016]      →      RP4070</li> <li>∨ 02341 SIT [+]      →→      02341 [SIT]      →      RP4070</li> </ul>	<p>Botschaft, Konsulat</p>
<p><b>Kreisverwaltung</b></p> <p>31001 [+]</p> <ul style="list-style-type: none"> <li>^ 31001 GFK = 3017</li> <li>^ 02341 – 31001 [-]      →→      31001 GFK [3017]      →      RP4070</li> <li>∨ 02341 – 31001 [+]</li> <li>^ 02341 ART = GFK</li> <li>^ 02341 SIT [-]      →→      31001 GFK [3017]      →      RP4070</li> <li>∨ 02341 SIT [+]      →→      02341 [SIT]      →      RP4070</li> </ul>	<p>Kreisverwaltung</p>
<p><b>Finanzamt</b></p> <p>31001 [+]</p> <ul style="list-style-type: none"> <li>^ 31001 GFK = 3019</li> <li>^ 02341 – 31001 [-]      →→      31001 GFK [3019]      →      RP4070</li> <li>∨ 02341 – 31001 [+]</li> <li>^ 02341 ART = GFK</li> <li>^ 02341 SIT [-]      →→      31001 GFK [3019]      →      RP4070</li> <li>∨ 02341 SIT [+]      →→      02341 [SIT]      →      RP4070</li> </ul>	<p>Finanzamt</p>
<p><b>Berufsbildende Schule</b></p> <p>31001 [+]</p> <ul style="list-style-type: none"> <li>^ 31001 GFK = 3022</li> <li>^ 02341 – 31001 [-]      →→      „Schule“      →      RP4070</li> <li>∨ 02341 – 31001 [+]</li> <li>^ 02341 ART = GFK</li> <li>^ 02341 SIT [-]      →→      „Schule“      →      RP4070</li> <li>∨ 02341 SIT [+]      →→      02341 [SIT]      →      RP4070</li> </ul>	<p>Schule</p>

Ableitungsregel	Präsentation
<p><b>Hochschulgebäude (Fachhochschule, Universität)</b></p> <p>31001 [+]</p> <ul style="list-style-type: none"> <li>^ 31001 GFK = 3023</li> <li>^ 02341 – 31001 [-]      →→      „Hochschule“      →      RP4070</li> <li>∨ 02341 – 31001 [+]</li> <li>^ 02341 ART = GFK</li> <li>^ 02341 SIT [-]      →→      „Hochschule“      →      RP4070</li> <li>∨ 02341 SIT [+]      →→      02341 [SIT]      →      RP4070</li> </ul>	<p>Hochschule</p>
<p><b>Forschungsinstitut</b></p> <p>31001 [+]</p> <ul style="list-style-type: none"> <li>^ 31001 GFK = 3024</li> <li>^ 02341 – 31001 [-]      →→      31001 GFK [3024]      →      RP4070</li> <li>∨ 02341 – 31001 [+]</li> <li>^ 02341 ART = GFK</li> <li>^ 02341 SIT [-]      →→      31001 GFK [3024]      →      RP4070</li> <li>∨ 02341 SIT [+]      →→      02341 [SIT]      →      RP4070</li> </ul>	<p>Forschungsinstitut</p>
<p><b>Schloss</b></p> <p>31001 [+]</p> <ul style="list-style-type: none"> <li>^ 31001 GFK = 3031</li> <li>^ 02341 – 31001 [-]      →→      31001 GFK [3031]      →      RP4070</li> <li>∨ 02341 – 31001 [+]</li> <li>^ 02341 ART = GFK</li> <li>^ 02341 SIT [-]      →→      31001 GFK [3031]      →      RP4070</li> <li>∨ 02341 SIT [+]      →→      02341 [SIT]      →      RP4070</li> </ul>	<p>Schloss</p>
<p><b>Konzertgebäude</b></p> <p>31001 [+]</p> <ul style="list-style-type: none"> <li>^ 31001 GFK = 3033</li> <li>^ 02341 – 31001 [-]      →→      31001 GFK [3033]      →      RP4070</li> <li>∨ 02341 – 31001 [+]</li> <li>^ 02341 ART = GFK</li> <li>^ 02341 SIT [-]      →→      31001 GFK [3033]      →      RP4070</li> <li>∨ 02341 SIT [+]      →→      02341 [SIT]      →      RP4070</li> </ul>	<p>Konzertgebäude</p>

Ableitungsregel	Präsentation
<p><b>Rundfunk, Fernsehen</b></p> <p>31001 [+]</p> <ul style="list-style-type: none"> <li>^ 31001 GFK = 3035</li> <li>^ 02341 – 31001 [-]      →→      31001 GFK [3035]      →      RP4070</li> <li>∨ 02341 – 31001 [+]</li> <li>^ 02341 ART = GFK</li> <li>^ 02341 SIT [-]      →→      31001 GFK [3035]      →      RP4070</li> <li>∨ 02341 SIT [+]      →→      02341 [SIT]      →      RP4070</li> </ul>	<p>Rundfunk, Fernsehen</p>
<p><b>Veranstaltungsgebäude</b></p> <p>31001 [+]</p> <ul style="list-style-type: none"> <li>^ 31001 GFK = 3036</li> <li>^ 02341 – 31001 [-]      →→      31001 GFK [3036]      →      RP4070</li> <li>∨ 02341 – 31001 [+]</li> <li>^ 02341 ART = GFK</li> <li>^ 02341 SIT [-]      →→      31001 GFK [3036]      →      RP4070</li> <li>∨ 02341 SIT [+]      →→      02341 [SIT]      →      RP4070</li> </ul>	<p>Veranstaltungsgebäude</p>
<p><b>Burg, Festung</b></p> <p>31001 [+]</p> <ul style="list-style-type: none"> <li>^ 31001 GFK = 3038</li> <li>^ 02341 – 31001 [-]      →→      „Burg“      →      RP4070</li> <li>∨ 02341 – 31001 [+]</li> <li>^ 02341 ART = GFK</li> <li>^ 02341 SIT [-]      →→      „Burg“      →      RP4070</li> <li>∨ 02341 SIT [+]      →→      02341 [SIT]      →      RP4070</li> </ul>	<p>Burg</p>
<p><b>Jugendfreizeitheim</b></p> <p>31001 [+]</p> <ul style="list-style-type: none"> <li>^ 31001 GFK = 3061</li> <li>^ 02341 – 31001 [-]      →→      31001 GFK [3061]      →      RP4070</li> <li>∨ 02341 – 31001 [+]</li> <li>^ 02341 ART = GFK</li> <li>^ 02341 SIT [-]      →→      31001 GFK [3061]      →      RP4070</li> <li>∨ 02341 SIT [+]      →→      02341 [SIT]      →      RP4070</li> </ul>	<p>Jugendfreizeitheim</p>

Ableitungsregel	Präsentation
<p><b>Freizeitheim</b> 31001 [+]            ^ 31001 GFK = 3062              ^ 02341 – 31001 [-]           →→→ 31001 GFK [3062]           →→→ RP4070              v 02341 – 31001 [+]                ^ 02341 ART = GFK                  ^ 02341 SIT [-]           →→→ 31001 GFK [3062]           →→→ RP4070                  v 02341 SIT [+]           →→→ 02341 [SIT]               →→→ RP4070</p>	<p>Freizeitheim</p>
<p><b>Vereinsheim</b> 31001 [+]            ^ 31001 GFK = 3062              ^ 02341 – 31001 [-]           →→→ 31001 GFK [3062]           →→→ RP4070              v 02341 – 31001 [+]                ^ 02341 ART = GFK                  ^ 02341 SIT [-]           →→→ 31001 GFK [3062]           →→→ RP4070                  v 02341 SIT [+]           →→→ 02341 [SIT]               →→→ RP4070</p>	<p>Vereinsheim</p>
<p><b>Dorfgemeinschaftshaus</b> 31001 [+]            ^ 31001 GFK = 3062              ^ 02341 – 31001 [-]           →→→ 31001 GFK [3062]           →→→ RP4070              v 02341 – 31001 [+]                ^ 02341 ART = GFK                  ^ 02341 SIT [-]           →→→ 31001 GFK [3062]           →→→ RP4070                  v 02341 SIT [+]           →→→ 02341 [SIT]               →→→ RP4070</p>	<p>Dorfgemeinschaftshaus</p>
<p><b>Bürgerhaus</b> 31001 [+]            ^ 31001 GFK = 3062              ^ 02341 – 31001 [-]           →→→ 31001 GFK [3062]           →→→ RP4070              v 02341 – 31001 [+]                ^ 02341 ART = GFK                  ^ 02341 SIT [-]           →→→ 31001 GFK [3062]           →→→ RP4070                  v 02341 SIT [+]           →→→ 02341 [SIT]               →→→ RP4070</p>	<p>Bürgerhaus</p>

Ableitungsregel	Präsentation
<p><b>Seniorenfreizeitstätte</b></p> <p>31001 [+]</p> <ul style="list-style-type: none"> <li>^ 31001 GFK = 3063</li> <li>^ 02341 – 31001 [-]      →→      31001 GFK [3063]      →      RP4070</li> <li>∨ 02341 – 31001 [+]</li> <li>^ 02341 ART = GFK</li> <li>^ 02341 SIT [-]      →→      31001 GFK [3063]      →      RP4070</li> <li>∨ 02341 SIT [+]      →→      02341 [SIT]      →      RP4070</li> </ul>	<p>Seniorenfreizeitstätte</p>
<p><b>Obdachlosenheim</b></p> <p>31001 [+]</p> <ul style="list-style-type: none"> <li>^ 31001 GFK = 3064</li> <li>^ 02341 – 31001 [-]      →→      31001 GFK [3064]      →      RP4070</li> <li>∨ 02341 – 31001 [+]</li> <li>^ 02341 ART = GFK</li> <li>^ 02341 SIT [-]      →→      31001 GFK [3064]      →      RP4070</li> <li>∨ 02341 SIT [+]      →→      02341 [SIT]      →      RP4070</li> </ul>	<p>Obdachlosenheim</p>
<p><b>Kaserne</b></p> <p>31001 [+]</p> <ul style="list-style-type: none"> <li>^ 31001 GFK = 3073</li> <li>^ 02341 – 31001 [-]      →→      31001 GFK [3073]      →      RP4070</li> <li>∨ 02341 – 31001 [+]</li> <li>^ 02341 ART = GFK</li> <li>^ 02341 SIT [-]      →→      31001 GFK [3073]      →      RP4070</li> <li>∨ 02341 SIT [+]      →→      02341 [SIT]      →      RP4070</li> </ul>	<p>Kaserne</p>
<p><b>Schutzbunker</b></p> <p>31001 [+]</p> <ul style="list-style-type: none"> <li>^ 31001 GFK = 3074</li> <li>^ 02341 – 31001 [-]      →→      31001 GFK [3074]      →      RP4070</li> <li>∨ 02341 – 31001 [+]</li> <li>^ 02341 ART = GFK</li> <li>^ 02341 SIT [-]      →→      31001 GFK [3074]      →      RP4070</li> <li>∨ 02341 SIT [+]      →→      02341 [SIT]      →      RP4070</li> </ul>	<p>Schutzbunker</p>

Ableitungsregel	Präsentation
<p><b>Justizvollzugsanstalt</b></p> <p>31001 [+]</p> <ul style="list-style-type: none"> <li>^ 31001 GFK = 3075</li> <li>^ 02341 – 31001 [-]      →→      31001 GFK [3075]      →      RP4070</li> <li>∨ 02341 – 31001 [+]</li> <li>^ 02341 ART = GFK</li> <li>^ 02341 SIT [-]      →→      31001 GFK [3075]      →      RP4070</li> <li>∨ 02341 SIT [+]      →→      02341 [SIT]      →      RP4070</li> </ul>	<p>Justizvollzugsanstalt</p>
<p><b>Friedhofsgebäude</b></p> <p>31001 [+]</p> <ul style="list-style-type: none"> <li>^ 31001 GFK = 3080</li> <li>^ 02341 – 31001 [-]      →→      31001 GFK [3080]      →      RP4070</li> <li>∨ 02341 – 31001 [+]</li> <li>^ 02341 ART = GFK</li> <li>^ 02341 SIT [-]      →→      31001 GFK [3080]      →      RP4070</li> <li>∨ 02341 SIT [+]      →→      02341 [SIT]      →      RP4070</li> </ul>	<p>Friedhofsgebäude</p>
<p><b>Trauerhalle</b></p> <p>31001 [+]</p> <ul style="list-style-type: none"> <li>^ 31001 GFK = 3081</li> <li>^ 02341 – 31001 [-]      →→      31001 GFK [3081]      →      RP4070</li> <li>∨ 02341 – 31001 [+]</li> <li>^ 02341 ART = GFK</li> <li>^ 02341 SIT [-]      →→      31001 GFK [3081]      →      RP4070</li> <li>∨ 02341 SIT [+]      →→      02341 [SIT]      →      RP4070</li> </ul>	<p>Trauerhalle</p>
<p><b>Flughafengebäude</b></p> <p>31001 [+]</p> <ul style="list-style-type: none"> <li>^ 31001 GFK = 3092</li> <li>^ 02341 – 31001 [-]      →→      31001 GFK [3092]      →      RP4070</li> <li>∨ 02341 – 31001 [+]</li> <li>^ 02341 ART = GFK</li> <li>^ 02341 SIT [-]      →→      31001 GFK [3092]      →      RP4070</li> <li>∨ 02341 SIT [+]      →→      02341 [SIT]      →      RP4070</li> </ul>	<p>Flughafengebäude</p>



Ableitungsregel	Präsentation
<p><b>Sport-, Turnhalle</b> 31001 [+]            ^ 31001 GFK = 3211              ^ 02341 – 31001 [-]           →→ „Sporthalle“           → RP4070              v 02341 – 31001 [+]                ^ 02341 ART = GFK                  ^ 02341 SIT [-]           →→ „Sporthalle“           → RP4070                  v 02341 SIT [+]           →→ 02341 [SIT]           → RP4070</p>	<p style="text-align: center;">Sporthalle</p>
<p><b>Sanatorium</b> 31001 [+]            ^ 31001 GFK = 3242              ^ 02341 – 31001 [-]           →→ 31001 GFK [3242]           → RP4070              v 02341 – 31001 [+]                ^ 02341 ART = GFK                  ^ 02341 SIT [-]           →→ 31001 GFK [3242]           → RP4070                  v 02341 SIT [+]           →→ 02341 [SIT]           → RP4070</p>	<p style="text-align: center;">Sanatorium</p>
<p><b>Versorgungsanlage</b> 41002 [+]            ^ 41002 FKT = 2500              ^ 02341 – 41002 [-]           →→ „Versorgungsanlage“           → RP4140              v 02341 – 41002 [+]                ^ 02341 ART = FKT                  ^ 02341 SIT [-]           →→ „Versorgungsanlage“           → RP4140                  v 02341 SIT [+]           →→ 02341 [SIT]           → RP4140</p>	<p style="text-align: center;">Versorgungsanlage</p>
<p><b>Entsorgung</b> 41002 [+]            ^ 41002 FKT = 2600              ^ 02341 – 41002 [-]           →→ „Entsorgungsanlage“           → RP4140              v 02341 – 41002 [+]                ^ 02341 ART = FKT                  ^ 02341 SIT [-]           →→ „Entsorgungsanlage“           → RP4140                  v 02341 SIT [+]           →→ 02341 [SIT]           → RP4140</p>	<p style="text-align: center;">Entsorgungsanlage</p>




Ableitungsregel	Präsentation
<p><b>Historische Anlage</b> 41007 [+]            ^ 41007 FKT [+]              ^ 41007 FKT = 1300              ^ 02341 – 41007 [-]      →→→ 41007 [FKT]      → RP4070              v 02341 – 41007 [+]              ^ 02341 ART = FKT              ^ 02341 SIT [-]      →→→ 41007 [FKT]      → RP4070              v 02341 SIT [+]      →→→ 02341 [SIT]      → RP4070</p>	<p>Historische Anlage</p>
<p><b>Sport-, Freizeit- und Erholungsfläche</b> 41008 [+]            ^ 41008 FKT [-]              ^ 02341 ART = FKT              ^ 02341 SIT [-]      →→→ „Sportfläche“      → RP4140              v 02341 SIT [+]      →→→ 02341 [SIT]      → RP4140</p>	<p>Sportfläche</p>
<p><b>Sport-, Freizeit- und Erholungsfläche, Sportplatz</b> 41008 [+]            ^ 41008 FKT = 4120              ^ 02341 ART = FKT              ^ 02341 SIT [-]      →→→ 41008 FKT [4120]      → RP4140              v 02341 SIT [+]      →→→ 02341 [SIT]      → RP4140</p>	<p>Sportplatz</p>
<p><b>Sport-, Freizeit- und Erholungsfläche, Rennbahn</b> 41008 [+]            ^ 41008 FKT = 4130              ^ 02341 ART = FKT              ^ 02341 SIT [-]      →→→ 41008 FKT [4130]      → RP4140              v 02341 SIT [+]      →→→ 02341 [SIT]      → RP4140</p>	<p>Rennbahn</p>
<p><b>Sport-, Freizeit- und Erholungsfläche, Reitplatz</b> 41008 [+]            ^ 41008 FKT = 4140              ^ 02341 ART = FKT              ^ 02341 SIT [-]      →→→ 41008 FKT [4140]      → RP4140              v 02341 SIT [+]      →→→ 02341 [SIT]      → RP4140</p>	<p>Reitplatz</p>

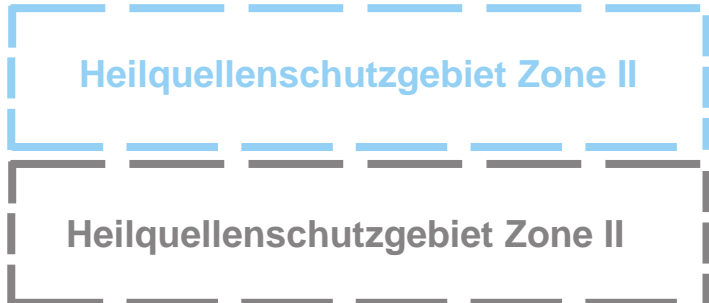
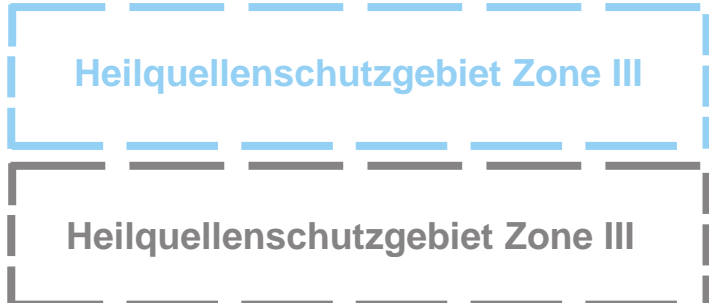
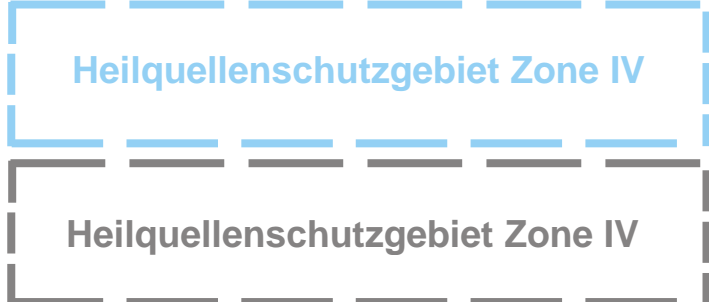




Ableitungsregel	Präsentation
<p><b>Sport-, Freizeit- und Erholungsfläche, Schießanlage</b></p> <p>41008 [+]            ^ 41008 FKT = 4150            ^ 02341 ART = FKT            ^ 02341 SIT [-]      <math>\longrightarrow</math>            v 02341 SIT [+]      <math>\longrightarrow</math></p> <p>41008 FKT [4150]      <math>\longrightarrow</math> RP4140            02341 [SIT]              <math>\longrightarrow</math> RP4140</p>	<p>Schießanlage</p>
<p><b>Sport-, Freizeit- und Erholungsfläche, Eis-, Rollschuhbahn</b></p> <p>41008 [+]            ^ 41008 FKT = 4160            ^ 02341 ART = FKT            ^ 02341 SIT [-]      <math>\longrightarrow</math>            v 02341 SIT [+]      <math>\longrightarrow</math></p> <p>41008 FKT [4160]      <math>\longrightarrow</math> RP4140            02341 [SIT]              <math>\longrightarrow</math> RP4140</p>	<p>Eis-, Rollschuhbahn</p>
<p><b>Sport-, Freizeit- und Erholungsfläche, Tennisplatz</b></p> <p>41008 [+]            ^ 41008 FKT = 4170            ^ 02341 ART = FKT            ^ 02341 SIT [-]      <math>\longrightarrow</math>            v 02341 SIT [+]      <math>\longrightarrow</math></p> <p>41008 FKT [4170]      <math>\longrightarrow</math> RP4140            02341 [SIT]              <math>\longrightarrow</math> RP4140</p>	<p>Tennisplatz</p>
<p><b>Sport-, Freizeit- und Erholungsfläche, Freizeitpark</b></p> <p>41008 [+]            ^ 41008 FKT = 4230            ^ 02341 ART = FKT            ^ 02341 SIT [-]      <math>\longrightarrow</math>            v 02341 SIT [+]      <math>\longrightarrow</math></p> <p>41008 FKT [4230]      <math>\longrightarrow</math> RP4140            02341 [SIT]              <math>\longrightarrow</math> RP4140</p>	<p>Freizeitpark</p>
<p><b>Hafenanlage (Landfläche)</b></p> <p>42016 [+]            ^ 42016 FKT = 5610            ^ 02341 ART = FKT            ^ 02341 SIT [-]      <math>\longrightarrow</math>            v 02341 SIT [+]      <math>\longrightarrow</math></p> <p>„Hafenanlage“              <math>\longrightarrow</math> RP4140            02341 [SIT]                <math>\longrightarrow</math> RP4140</p>	<p>Hafenanlage</p>

Ableitungsregel	Präsentation
<p><b>Anlegestelle</b> 42016 [+]            ^ 42016 FKT = 5630            ^ 02341 ART = FKT            ^ 02341 SIT [-]            v 02341 SIT [+]</p> <p>→→→ 42016 FKT [5630] →→→ RP4140            →→→ 02341 [SIT] →→→ RP4140</p>	Anlegestelle
<p><b>Fähranlage</b> 42016 [+]            ^ 42016 FKT = 5640            ^ 02341 ART = FKT            ^ 02341 SIT [-]            v 02341 SIT [+]</p> <p>→→→ 42016 FKT [5640] →→→ RP4140            →→→ 02341 [SIT] →→→ RP4140</p>	Fähranlage
<p><b>Spielfeld</b> 51006 [+]            ^ 51006 BWF [+]            ^ 51006 BWF = 1410            ^ 02341 – 51006 [-]            v 02341 – 51006 [+]            ^ 02341 ART = BWF            ^ 02341 SIT [-]            v 02341 SIT [+]</p> <p>→→→ „Sportplatz“ →→→ RP4100            →→→ „Sportplatz“ →→→ RP4100            →→→ 02341 [SIT] →→→ RP4100</p>	Sportplatz
<p><b>Klassifizierung nach Straßenrecht, Bezeichnung</b> 71001 [+]            ^ 71001 BEZ [+]            ^ 02341 – 71001 [+]            ^ 02341 ART = BEZ            ^ 02341 SIT [-]            v 02341 SIT [+]</p> <p>→→→ 71001 [BEZ] →→→ RP4140            →→→ 02341 [SIT] →→→ RP4140</p>	A 3
<p><b>Kreisstraße</b> 71001 [+]            ^ 71001 ADF [+]            ^ 71001 ADF = 1140</p>	ist nicht zu präsentieren

Ableitungsregel	Präsentation
<b>Gemeindestraße</b> 71001 [+] ^ 71001 ADF [+] ^ 71001 ADF = 1150	ist nicht zu präsentieren
<b>Sonstige öffentliche Straße</b> 71001 [+] ^ 71001 ADF [+] ^ 71001 ADF = 1180	ist nicht zu präsentieren
<b>Klassifizierung nach Wasserrecht</b> 71003 [+]	ist nicht zu präsentieren
<b>Festgesetztes Überschwemmungsgebiet</b> 71004 [+] ^ 71004 ADF [+] ^ 71004 ADF = 1441 → RP1705 ^ 02341 – 71004 [+] → „Überschwemmungsgebiet“ ^ 02341 ART = ADF → RP4145 ^ 02341 SIT [-] → RP4145 v 02341 SIT [+] → RP4145	
<b>Wasserschutzgebiet Zone I</b> 71005 [+] ^ 71005 ADF [+] ^ 71005 ADF = 1510 → RP1705 ^ 71012 [+] ^ 71012 ZON [+] → RP1705 ^ 71012 ZON = 1010 → RP1705 ^ 02341 – 71012 [+] → RP4145 ^ 02341 ART = ADF_ZON → RP4145 ^ 02341 SIT [-] → RP4145 v 02341 SIT [+] → RP4145 71005 [ADF] + 71012 [ZON] 02341 [SIT]	

Ableitungsregel	Präsentation
<p><b>Wasserschutzgebiet Zone II</b></p> <p>71005 [+]            ^ 71005 ADF [+]            ^ 71005 ADF = 1510            ^ 71012 [+]            ^ 71012 ZON [+]            ^ 71012 ZON = 1020            ^ 02341 – 71012 [+]              ^ 02341 ART = ADF_ZON              ^ 02341 SIT [-]   →→→              v 02341 SIT [+]   →→→</p> <p style="text-align: right;">71005 [ADF] + 71012 [ZON]   →→→ RP1705            02341 [SIT]                           →→→ RP4145               →→→ RP4145</p>	
<p><b>Wasserschutzgebiet Zone III</b></p> <p>71005 [+]            ^ 71005 ADF [+]            ^ 71005 ADF = 1510            ^ 71012 [+]            ^ 71012 ZON [+]            ^ 71012 ZON = 1030            ^ 02341 – 71012 [+]              ^ 02341 ART = ADF_ZON              ^ 02341 SIT [-]   →→→              v 02341 SIT [+]   →→→</p> <p style="text-align: right;">71005 [ADF] + 71012 [ZON]   →→→ RP1705            02341 [SIT]                           →→→ RP4145               →→→ RP4145</p>	
<p><b>Heilquellenschutzgebiet Zone I</b></p> <p>71005 [+]            ^ 71005 ADF [+]            ^ 71005 ADF = 1520            ^ 71012 [+]            ^ 71012 ZON [+]            ^ 71012 ZON = 1010            ^ 02341 – 71012 [+]              ^ 02341 ART = ADF_ZON              ^ 02341 SIT [-]   →→→              v 02341 SIT [+]   →→→</p> <p style="text-align: right;">71005 [ADF] + 71012 [ZON]   →→→ RP1705            02341 [SIT]                           →→→ RP4145               →→→ RP4145</p>	



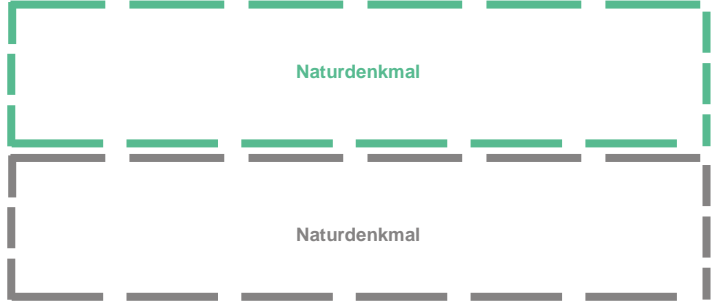
Ableitungsregel	Präsentation
<p><b>Heilquellenschutzgebiet Zone II</b></p> <p>71005 [+]</p> <ul style="list-style-type: none"> <li>^ 71005 ADF [+]</li> <li>^ 71005 ADF = 1520</li> <li>^ 71012 [+]</li> <li>^ 71012 ZON [+]</li> <li>^ 71012 ZON = 1020</li> <li>^ 02341 – 71012 [+] <ul style="list-style-type: none"> <li>^ 02341 ART = ADF_ZON</li> <li>^ 02341 SIT [-]</li> <li>∨ 02341 SIT [+]</li> </ul> </li> </ul> <p style="text-align: right;"> <span style="margin-right: 100px;">→ RP1705</span> <span>→ RP4145</span>  <span>→ RP4145</span> </p> <p style="text-align: center;"> <span style="margin-right: 100px;">→ 71005 [ADF] + 71012 [ZON]</span> <span>→ 02341 [SIT]</span> </p>	
<p><b>Heilquellenschutzgebiet Zone III</b></p> <p>71005 [+]</p> <ul style="list-style-type: none"> <li>^ 71005 ADF [+]</li> <li>^ 71005 ADF = 1520</li> <li>^ 71012 [+]</li> <li>^ 71012 ZON [+]</li> <li>^ 71012 ZON = 1030</li> <li>^ 02341 – 71012 [+] <ul style="list-style-type: none"> <li>^ 02341 ART = ADF_ZON</li> <li>^ 02341 SIT [-]</li> <li>∨ 02341 SIT [+]</li> </ul> </li> </ul> <p style="text-align: right;"> <span style="margin-right: 100px;">→ RP1705</span> <span>→ RP4145</span>  <span>→ RP4145</span> </p> <p style="text-align: center;"> <span style="margin-right: 100px;">→ 71005 [ADF] + 71012 [ZON]</span> <span>→ 02341 [SIT]</span> </p>	
<p><b>Heilquellenschutzgebiet Zone IV</b></p> <p>71005 [+]</p> <ul style="list-style-type: none"> <li>^ 71005 ADF [+]</li> <li>^ 71005 ADF = 1520</li> <li>^ 71012 [+]</li> <li>^ 71012 ZON [+]</li> <li>^ 71012 ZON = 1040</li> <li>^ 02341 – 71012 [+] <ul style="list-style-type: none"> <li>^ 02341 ART = ADF_ZON</li> <li>^ 02341 SIT [-]</li> <li>∨ 02341 SIT [+]</li> </ul> </li> </ul> <p style="text-align: right;"> <span style="margin-right: 100px;">→ RP1705</span> <span>→ RP4145</span>  <span>→ RP4145</span> </p> <p style="text-align: center;"> <span style="margin-right: 100px;">→ 71005 [ADF] + 71012 [ZON]</span> <span>→ 02341 [SIT]</span> </p>	

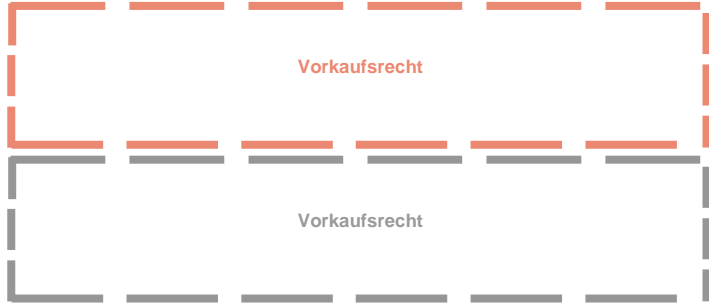
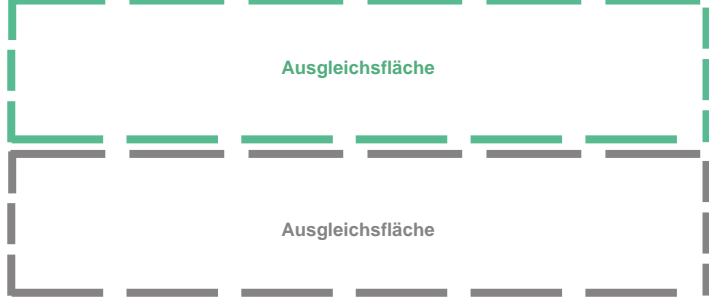
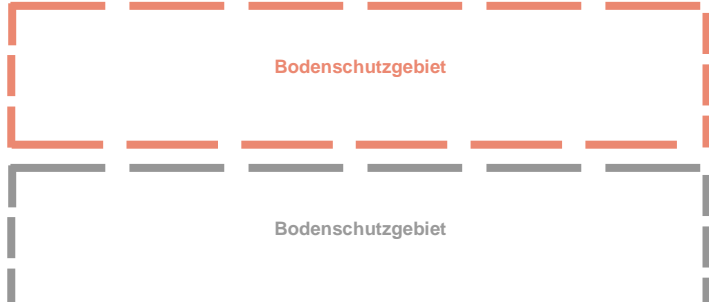
Ableitungsregel	Präsentation
<p><b>Schutzfläche nach Europarecht</b></p> <p>71006 [+]</p> <ul style="list-style-type: none"> <li>^ 71006 ADF [+]               <ul style="list-style-type: none"> <li>^ 71006 ADF = 1610 → RP1703</li> <li>^ 02341 – 71006 [+]                   <ul style="list-style-type: none"> <li>^ 02341 ART = ADF                       <ul style="list-style-type: none"> <li>^ 02341 SIT [-] → „Schutzfläche“</li> <li>∨ 02341 SIT [+] → 02341 [SIT]</li> </ul> </li> </ul> </li> </ul> </li> </ul>	
<p><b>Flora-Fauna-Habitat-Gebiet</b></p> <p>71006 [+]</p> <ul style="list-style-type: none"> <li>^ 71006 ADF [+]</li> <li>^ 71006 ADF =1611</li> </ul>	<p>ist nicht zu präsentieren</p>
<p><b>Vogelschutzgebiet</b></p> <p>71006 [+]</p> <ul style="list-style-type: none"> <li>^ 71006 ADF [+]               <ul style="list-style-type: none"> <li>^ 71006 ADF = 1612 → RP1703</li> <li>^ 02341 – 71006 [+]                   <ul style="list-style-type: none"> <li>^ 02341 ART = ADF                       <ul style="list-style-type: none"> <li>^ 02341 SIT [-] → 71006 [ADF]</li> <li>∨ 02341 SIT [+] → 02341 [SIT]</li> </ul> </li> </ul> </li> </ul> </li> </ul>	


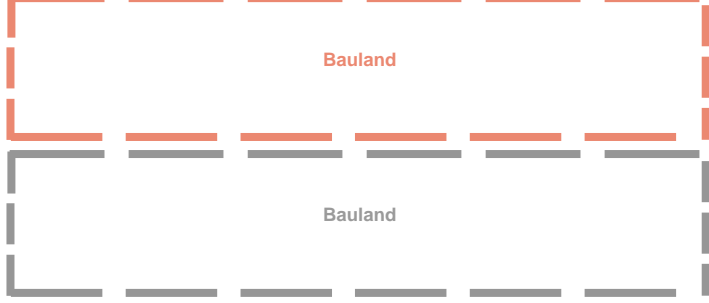

Ableitungsregel	Präsentation
<p><b>Naturschutzgebiet</b></p> <p>71006 [+]</p> <ul style="list-style-type: none"> <li>^ 71006 ADF [+] → RP1703</li> <li>^ 71006 ADF = 1621 → RP1703</li> <li>^ 02341 – 71006 [+] → RP4143</li> <li>^ 02341 ART = ADF → RP4143</li> <li>^ 02341 SIT [-] → RP4143</li> <li>∨ 02341 SIT [+] → RP4143</li> </ul> <p>→ 71006 [ADF]</p> <p>→ 02341 [SIT]</p>	
<p><b>Geschützter Landschaftsbestandteil</b></p> <p>71006 [+]</p> <ul style="list-style-type: none"> <li>^ 71006 ADF [+] → RP1703</li> <li>^ 71006 ADF = 1622 → RP1703</li> <li>^ 02341 – 71006 [+] → RP4143</li> <li>^ 02341 ART = ADF → RP4143</li> <li>^ 02341 SIT [-] → RP4143</li> <li>∨ 02341 SIT [+] → RP4143</li> </ul> <p>→ 71006 [ADF]</p> <p>→ 02341 [SIT]</p>	
<p><b>Schädliche Bodenveränderung</b></p> <p>71006 [+]</p> <ul style="list-style-type: none"> <li>^ 71006 ADF [+] → RP1704</li> <li>^ 71006 ADF = 1632 → RP1704</li> <li>^ 71006 FDV [2002] [-] → RP1704</li> <li>^ 02341 – 71006 [+] → RP4144</li> <li>^ 02341 ART = ADF → RP4144</li> <li>^ 02341 SIT [-] → RP4144</li> <li>∨ 02341 SIT [+] → RP4144</li> </ul> <p>→ 71006 [ADF]</p> <p>→ 02341 [SIT]</p>	

Ableitungsregel	Präsentation
<p><b>Altlast</b></p> <p>71006 [+]</p> <ul style="list-style-type: none"> <li>^ 71006 ADF [+]               <ul style="list-style-type: none"> <li>^ 71006 ADF = 1634 → RP1704</li> <li>^ 71006 FDV [2001] [-]                   <ul style="list-style-type: none"> <li>^ 02341 – 71006 [+]                       <ul style="list-style-type: none"> <li>^ 02341 ART = ADF → 71006 [ADF]</li> <li>^ 02341 SIT [-] → 71006 [ADF]</li> <li>∨ 02341 SIT [+] → 02341 [SIT]</li> </ul> </li> </ul> </li> </ul> </li> </ul>	
<p><b>Gesicherte Altlast</b></p> <p>71006 [+]</p> <ul style="list-style-type: none"> <li>^ 71006 ADF [+]               <ul style="list-style-type: none"> <li>^ 71006 ADF = 1634 → RP1704</li> <li>^ 71006 FDV [2001] [+]                   <ul style="list-style-type: none"> <li>^ 02341 – 71006 [+]                       <ul style="list-style-type: none"> <li>^ 02341 ART = ADF → 71006 [ADF]</li> <li>^ 02341 SIT [-] → 71006 [ADF]</li> <li>∨ 02341 SIT [+] → 02341 [SIT]</li> </ul> </li> </ul> </li> </ul> </li> </ul>	
<p><b>Gesicherte schädliche Bodenveränderung</b></p> <p>71006 [+]</p> <ul style="list-style-type: none"> <li>^ 71006 ADF [+]               <ul style="list-style-type: none"> <li>^ 71006 ADF = 1632 → RP1704</li> <li>^ 71006 FDV [2002] [+]                   <ul style="list-style-type: none"> <li>^ 02341 – 71006 [+]                       <ul style="list-style-type: none"> <li>^ 02341 ART = ADF → 71006 [ADF]</li> <li>^ 02341 SIT [-] → 71006 [ADF]</li> <li>∨ 02341 SIT [+] → 02341 [SIT]</li> </ul> </li> </ul> </li> </ul> </li> </ul>	

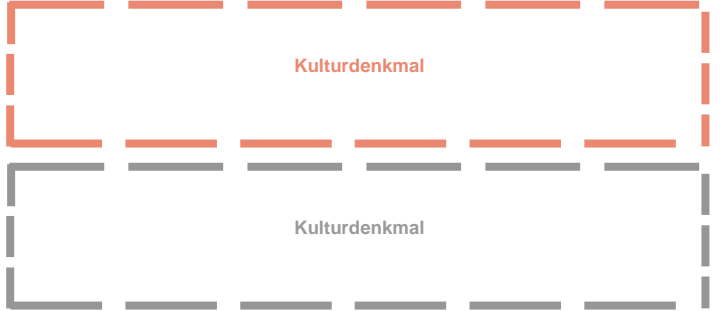
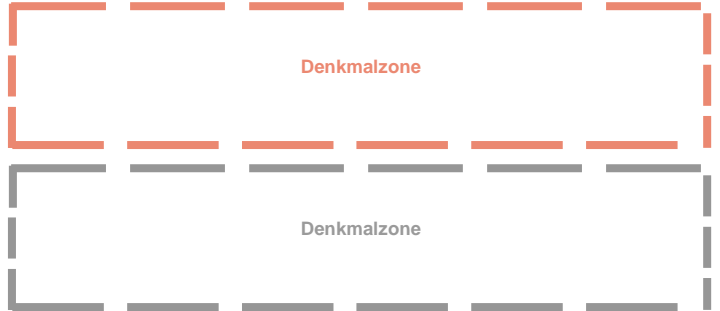



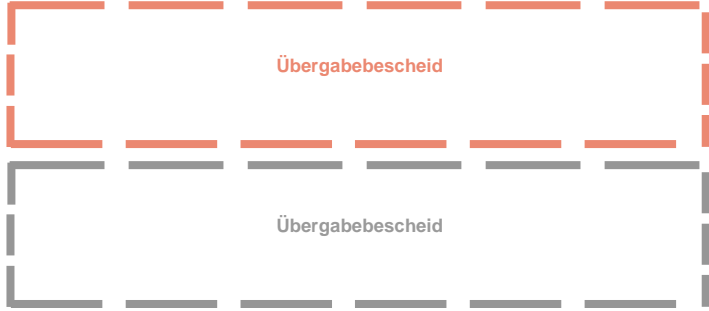
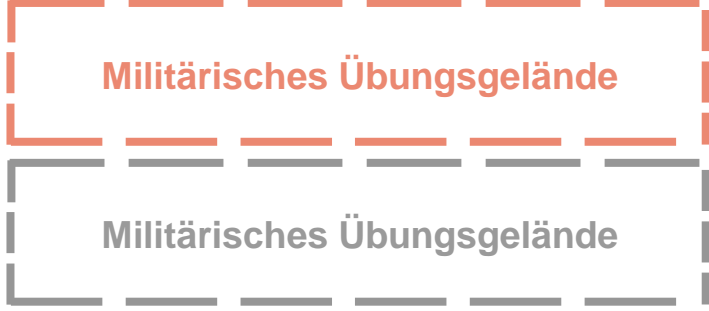
Ableitungsregel	Präsentation
<p><b>Belastungsgebiet</b></p> <p>71006 [+]</p> <ul style="list-style-type: none"> <li>^ 71006 ADF [+]               <ul style="list-style-type: none"> <li>^ 71006 ADF = 1641 → RP1704</li> <li>^ 02341 – 71006 [+]                   <ul style="list-style-type: none"> <li>^ 02341 ART = ADF → RP4144</li> <li>^ 02341 SIT [-] → RP4144</li> <li>∨ 02341 SIT [+] → RP4144</li> </ul> </li> </ul> </li> </ul>	
<p><b>Schutzbedürftiges Gebiet</b></p> <p>71006 [+]</p> <ul style="list-style-type: none"> <li>^ 71006 ADF [+]               <ul style="list-style-type: none"> <li>^ 71006 ADF = 1642 → RP1703</li> <li>^ 02341 – 71006 [+]                   <ul style="list-style-type: none"> <li>^ 02341 ART = ADF → RP4143</li> <li>^ 02341 SIT [-] → RP4143</li> <li>∨ 02341 SIT [+] → RP4143</li> </ul> </li> </ul> </li> </ul>	
<p><b>Naturdenkmal</b></p> <p>71006 [+]</p> <ul style="list-style-type: none"> <li>^ 71006 ADF [+]               <ul style="list-style-type: none"> <li>^ 71006 ADF = 1653 → RP1703</li> <li>^ 02341 – 71006 [+]                   <ul style="list-style-type: none"> <li>^ 02341 ART = ADF → RP4076</li> <li>^ 02341 SIT [-] → RP4076</li> <li>∨ 02341 SIT [+] → RP4076</li> </ul> </li> </ul> </li> </ul>	

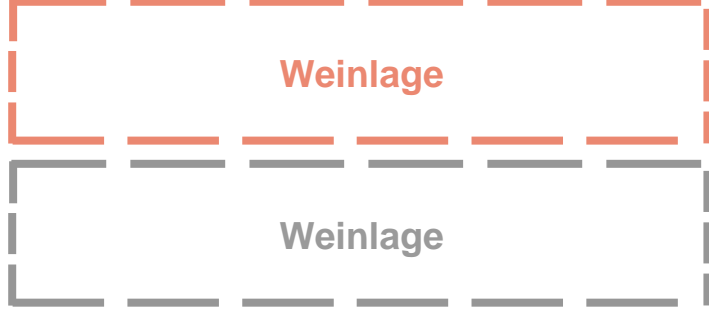


Ableitungsregel	Präsentation
<p><b>Vorkaufsrecht</b></p> <p>71006 [+]</p> <ul style="list-style-type: none"> <li>^ 71006 ADF [+]               <ul style="list-style-type: none"> <li>^ 71006 ADF = 1655 → RP1704</li> <li>^ 02341 – 71006 [+]                   <ul style="list-style-type: none"> <li>^ 02341 ART = ADF → 71006 [ADF]</li> <li>^ 02341 SIT [-] → RP4075</li> <li>∨ 02341 SIT [+] → RP4075</li> </ul> </li> </ul> </li> </ul>	
<p><b>Ausgleichsfläche oder Kompensationsfläche</b></p> <p>71006 [+]</p> <ul style="list-style-type: none"> <li>^ 71006 ADF [+]               <ul style="list-style-type: none"> <li>^ 71006 ADF = 1656 → RP1703</li> <li>^ 02341 – 71006 [+]                   <ul style="list-style-type: none"> <li>^ 02341 ART = ADF → „Ausgleichsfläche“</li> <li>^ 02341 SIT [-] → RP4076</li> <li>∨ 02341 SIT [+] → RP4076</li> </ul> </li> </ul> </li> </ul>	
<p><b>Bodenschutzgebiet</b></p> <p>71006 [+]</p> <ul style="list-style-type: none"> <li>^ 71006 ADF [+]               <ul style="list-style-type: none"> <li>^ 71006 ADF = 1662 → RP1704</li> <li>^ 02341 – 71006 [+]                   <ul style="list-style-type: none"> <li>^ 02341 ART = ADF → 71006 [ADF]</li> <li>^ 02341 SIT [-] → RP4075</li> <li>∨ 02341 SIT [+] → RP4075</li> </ul> </li> </ul> </li> </ul>	

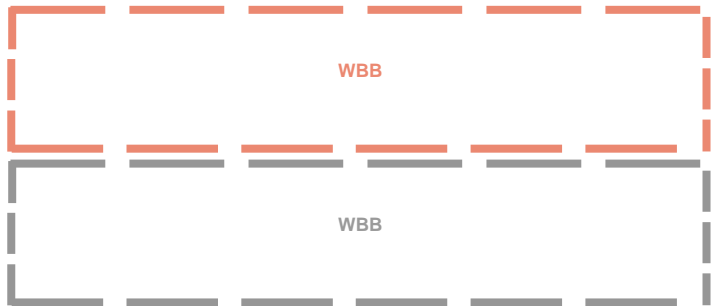
Ableitungsregel	Präsentation
<p><b>Umlegung nach dem BauGB</b></p> <p>71008 [+]            ^ 71008 ADF [+]            ^ 71008 ADF = 1750</p> <p>→ RP1704            → 3631 (PNR 1112)</p> <p>^ 02341 – 71008 [+]            ^ 02341 ART = ADF</p> <p>→ „Umlegung“            → 02341 [SIT]</p> <p>→ RP4144            → RP4144</p>	
<p><b>Bauland</b></p> <p>71008 [+]            ^ 71008 ADF [+]            ^ 71008 ADF = 1760</p> <p>→ RP1704</p> <p>^ 02341 – 71008 [+]            ^ 02341 ART = ADF</p> <p>→ 71008 [ADF]            → 02341 [SIT]</p> <p>→ RP4075            → RP4075</p>	
<p><b>Städtebauliche Entwicklungsmaßnahme</b></p> <p>71008 [+]            ^ 71008 ADF [+]            ^ 71008 ADF = 1810</p> <p>→ RP1704            → 3631 (PNR 1112)</p> <p>^ 02341 – 71008 [+]            ^ 02341 ART = ADF</p> <p>→ „Entwicklungsbereich“            → 02341 [SIT]</p> <p>→ RP4144            → RP4144</p>	

Ableitungsregel	Präsentation
<p><b>Sanierung</b> 71008 [+]   ^ 71008 ADF [+]     ^ 71008 ADF = 1840    ^ 02341 – 71008 [+]     ^ 02341 ART = ADF       ^ 02341 SIT [-]       v 02341 SIT [+]</p> <p>→ RP1704 → 3631 (PNR 1112)</p> <p>→ „Sanierung“ → 02341 [SIT]</p> <p>→ RP4144 → RP4144</p>	
<p><b>Flurbereinigung</b> 71008 [+]   ^ 71008 ADF [+]     ^ 71008 ADF = 2100 v 2110 v 2120 v 2130 v 2140 v 2150    ^ 02341 – 71008 [+]     ^ 02341 ART = ADF       ^ 02341 SIT [-]       v 02341 SIT [+]</p> <p>→ RP1704 → 3631 (PNR 1112)</p> <p>→ „Flurbereinigung“ → 02341 [SIT]</p> <p>→ RP4144 → RP4144</p>	
<p><b>Baulast</b> 71008 [+]   ^ 71008 ADF [+]     ^ 71008 ADF = 2610   ^ 02341 – 71008 [+]     ^ 02341 ART = ADF       ^ 02341 SIT [-]       v 02341 SIT [+]</p> <p>→ RP1704</p> <p>→ 71008 [ADF] → 02341 [SIT]</p> <p>→ RP4075 → RP4075</p>	

Ableitungsregel	Präsentation
<p><b>Kulturdenkmal</b> 71009 [+]            ^ 71009 ADF [+]              ^ 71009 ADF = 2700 → RP1704              ^ 02341 – 71009 [+] → RP4075                ^ 02341 ART = ADF → RP4075                ^ 02341 SIT [-] → RP4075                v 02341 SIT [+] → RP4075</p>	
<p><b>Denkmalzone oder -bereich</b> 71009 [+]            ^ 71009 ADF [+] → RP1704              ^ 71009 ADF = 2910 → RP1704              ^ 02341 – 71009 [+] → RP4075                ^ 02341 ART = ADF → RP4075                ^ 02341 SIT [-] → RP4075                v 02341 SIT [+] → RP4075</p>	
<p><b>Grabungsschutzgebiet</b> 71009 [+]            ^ 71009 ADF [+] → RP1704              ^ 71009 ADF = 2930 → RP1704              ^ 02341 – 71009 [+] → RP4075                ^ 02341 ART = ADF → RP4075                ^ 02341 SIT [-] → RP4075                v 02341 SIT [+] → RP4075</p>	

Ableitungsregel	Präsentation
<p><b>Übergabebescheidverfahren</b></p> <p>71011 [+]</p> <ul style="list-style-type: none"> <li>^ 71011 ADF [+]               <ul style="list-style-type: none"> <li>^ 71011 ADF = 4610 → RP1704</li> <li>^ 02341 – 71011 [+]                   <ul style="list-style-type: none"> <li>^ 02341 ART = ADF                       <ul style="list-style-type: none"> <li>^ 02341 SIT [-] → „Übergabebescheid“</li> <li>∨ 02341 SIT [+] → 02341 [SIT]</li> </ul> </li> </ul> </li> </ul> </li> </ul>	
<p><b>Truppenübungsplatz, Standortübungsplatz</b></p> <p>71011 [+]</p> <ul style="list-style-type: none"> <li>^ 71011 ADF [+]               <ul style="list-style-type: none"> <li>^ 71011 ADF = 4720 → RP1704</li> <li>^ 02341 – 71011 [+]                   <ul style="list-style-type: none"> <li>^ 02341 ART = ADF                       <ul style="list-style-type: none"> <li>^ 02341 SIT [-] → „Militärisches Übungsgelände“</li> <li>∨ 02341 SIT [+] → 02341 [SIT]</li> </ul> </li> </ul> </li> </ul> </li> </ul>	
<p><b>Schutzfläche Festpunkt</b></p> <p>71011 [+]</p> <ul style="list-style-type: none"> <li>^ 71011 ADF [+]               <ul style="list-style-type: none"> <li>^ 71011 ADF = 4810                   <ul style="list-style-type: none"> <li>^ 02341 – 71011 [+]                       <ul style="list-style-type: none"> <li>^ 02341 ART = ADF                           <ul style="list-style-type: none"> <li>^ 02341 SIT [-] → „SfFP“</li> <li>∨ 02341 SIT [+] → 02341 [SIT]</li> </ul> </li> </ul> </li> </ul> </li> </ul> </li> </ul>	<p style="text-align: center; color: red;">SfFP</p> <p style="text-align: center;">SfFP</p>

Ableitungsregel	Präsentation
<p><b>Weinlage</b> 71011 [+]            ^ 71011 ADF [+]              ^ 71011 ADF = 7000 → RP1704              ^ 02341 – 71011 [+] → RP4144                ^ 02341 ART = ADF → RP4144                  ^ 02341 SIT [-]                  v 02341 SIT [+]</p>	
<p><b>Weinbausteillage</b> 71011 [+]            ^ 71011 ADF [+] → RP1704              ^ 71011 ADF = 7100              ^ 02341 – 71011 [+] → RP4144                ^ 02341 ART = ADF → RP4144                  ^ 02341 SIT [-]                  v 02341 SIT [+]</p>	
<p><b>Weinbausteilstlage</b> 71011 [+]            ^ 71011 ADF [+] → RP1704              ^ 71011 ADF = 7300              ^ 02341 – 71011 [+] → RP4144                ^ 02341 ART = ADF → RP4144                  ^ 02341 SIT [-]                  v 02341 SIT [+]</p>	

Ableitungsregel	Präsentation
<p><b>Benachteiligtes landwirtschaftliches Gebiet</b> 71011 [+] ^ 71011 ADF [+] ^ 71011 ADF =8000</p>	<p>ist nicht zu präsentieren</p>
<p><b>Belastung nach § 7 Abs. 2 GBO</b> 71011 [+] ^ 71011 ADF [+] ^ 71011 ADF = 9700 ^ 02341 – 71011 [+] ^ 02341 ART = ADF ^ 02341 SIT [-]      →→→      „Dienstbarkeitsweg“      →→→      RP4075 v 02341 SIT [+]      →→→      02341 [SIT]      →→→      RP4075</p>	<p>Dienstbarkeitsweg  Dienstbarkeitsweg</p>
<p><b>Sonstiges Recht, Bezeichnung</b> 71011 [+] ^ 71011 ADF [+] ^ 71011 ADF = 9999      →→→      RP1704 ^ 02341 ART = BEZ      →→→      71011 [BEZ]      →→→      RP4075 ^ 02341 SIT [-]      →→→      02341 [SIT]      →→→      RP4075 v 02341 SIT [+]      →→→</p>	 <p>WBB  WBB</p>






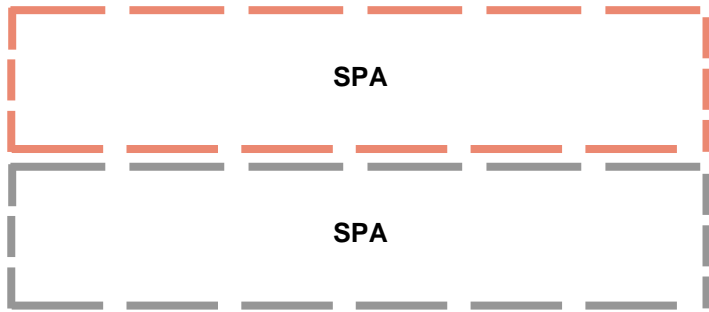
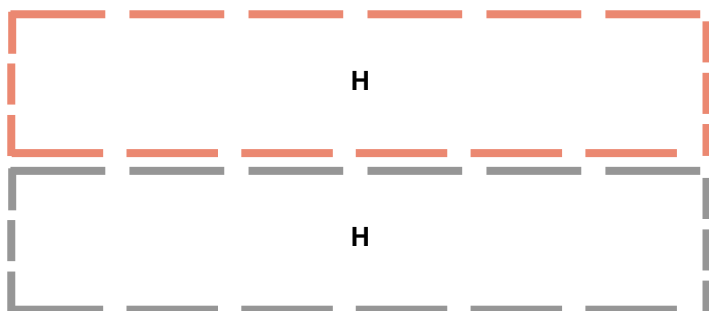




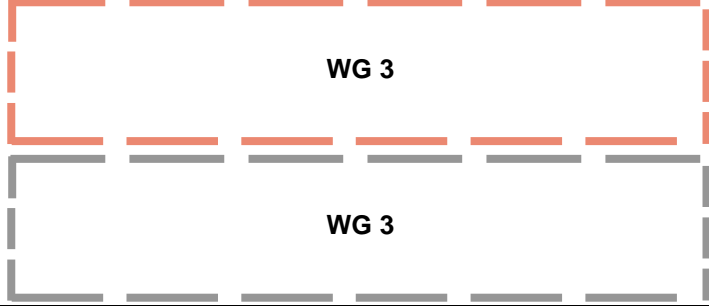
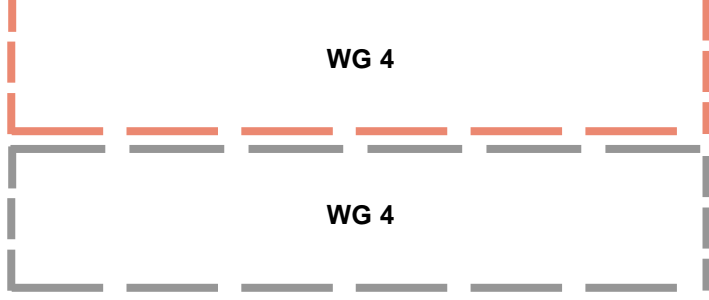
Ableitungsregel	Präsentation						
<p><b>Acker-Grünland, Angaben</b> 72001 [+]</p> <ul style="list-style-type: none"> <li>^ 72001 KUL = 2000</li> <li>^ 72001 WE1 [+] <ul style="list-style-type: none"> <li>^ 72001 WE2 [+] <ul style="list-style-type: none"> <li>^ 72001 SON [-] <ul style="list-style-type: none"> <li>^ 02341 – 72001 [+] <ul style="list-style-type: none"> <li>^ 02341 ART = BSA → „([KN1][KN2][KN3],“ ← [WE1],“/[WE2] ← → RP4148</li> <li>∨ 02341 SIT [+] → 02341 [SIT] → RP4148</li> </ul> </li> <li>∨ 72001 SON [+] ∨ 72001 SON [++] <ul style="list-style-type: none"> <li>^ 72001 SON ≠ 3000 ∨ 4000 <ul style="list-style-type: none"> <li>^ 02341 – 72001 [+] <ul style="list-style-type: none"> <li>^ 02341 ART = BSA → „([KN1][KN2][KN3],“ ← [WE1],“/[WE2] ← [SON] → RP4148</li> <li>∨ 02341 SIT [+] → 02341 [SIT] → RP4148</li> </ul> </li> <li>∨ 72001 SON = 3000 ∨ 4000 <ul style="list-style-type: none"> <li>^ 02341 – 72001 [+] <ul style="list-style-type: none"> <li>^ 02341 ART = BSA → „([KN1][KN2][KN3],“ ← [WE1],“/[WE2] ← [SON][JAH] → RP4148</li> <li>∨ 02341 SIT [+] → 02341 [SIT] → RP4148</li> </ul> </li> </ul> </li> </ul> </li> </ul> </li> </ul> </li> </ul> </li> </ul> </li> </ul>	<table border="0"> <tr> <td style="text-align: center; vertical-align: top;">(IS2V) 60/56</td> <td style="text-align: center; vertical-align: top;">(IS2V) 60/56</td> </tr> <tr> <td style="text-align: center; vertical-align: top;">(IS2V) 60/54 Wa-</td> <td style="text-align: center; vertical-align: top;">(IS2V) 60/54 Wa-</td> </tr> <tr> <td style="text-align: center; vertical-align: top;">(IS2V) 56/52 N34</td> <td style="text-align: center; vertical-align: top;">(IS2V) 56/52 N34</td> </tr> </table> <p><i>Für die Darstellung der Bodenschätzungsangaben „KN1, KN2, KN3, WE1, WE2, SON und ggf. JAH“ wird ein „komplexes“ Präsentationsobjekt der ART = BSA angelegt, das alle entsprechenden Angaben enthält. Ist KN2, KN3 oder SON nicht belegt, erfolgt für diese Attribute keine Darstellung. Ist WE1 oder WE2 nicht belegt, wird das entsprechende Feld im Präsentationsobjekt mit einem „-“ belegt.</i></p> <p><i>Wenn KN3 zweifach belegt ist, werden beide KN3 ohne Zwischenraum nacheinander ausgegeben; zwischen den beiden SON ist ein Zwischenraum auszugeben.</i></p> <p><i>Bei mehrfacher Belegung von SON wird jedes einzelne SON auf die Belegung mit 3000 oder 4000 geprüft. Bei der Belegung mit 3000 oder 4000 wird nach dem entsprechenden SON und unmittelbar anschließend JAH ausgegeben.</i></p>	(IS2V) 60/56	(IS2V) 60/56	(IS2V) 60/54 Wa-	(IS2V) 60/54 Wa-	(IS2V) 56/52 N34	(IS2V) 56/52 N34
(IS2V) 60/56	(IS2V) 60/56						
(IS2V) 60/54 Wa-	(IS2V) 60/54 Wa-						
(IS2V) 56/52 N34	(IS2V) 56/52 N34						

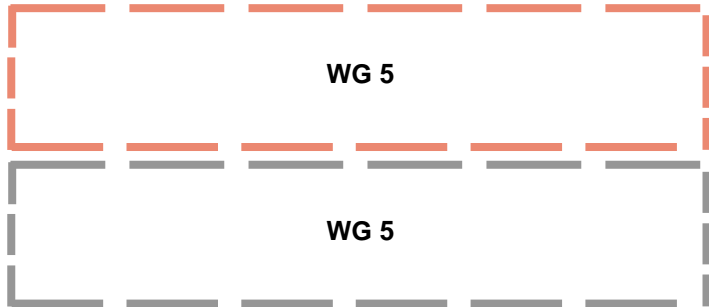
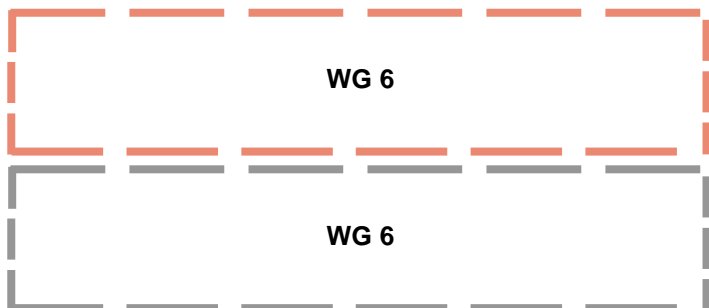

Ableitungsregel	Präsentation						
<p><b>Grünland, Angaben</b></p> <p>72001 [+]</p> <ul style="list-style-type: none"> <li>^ 72001 KUL = 3000</li> <li>^ 72001 WE1 [+]</li> <li>^ 72001 WE2 [+]</li> <li>^ 72001 SON [-]</li> <li>^ 02341 – 72001 [+] <ul style="list-style-type: none"> <li>^ 02341 ART = BSA → [KN1][KN2] [KN3 &lt; 7000] [KN3 &gt; 7000] ← [WE1], "[WE2] ← RP4147</li> <li>∨ 02341 SIT [+] → 02341 [SIT] → RP4147</li> </ul> </li> <li>∨ 72001 SON [+] ∨ 72001 SON [++] <ul style="list-style-type: none"> <li>^ 72001 SON ≠ 3000 ∨ 4000</li> <li>^ 02341 – 72001 [+] <ul style="list-style-type: none"> <li>^ 02341 ART = BSA → [KN1][KN2] [KN3 &lt; 7000] [KN3 &gt; 7000] ← [WE1], "[WE2] ← RP4147</li> <li>∨ 02341 SIT [+] → [SON] → RP4147</li> <li>∨ 02341 SIT [+] → 02341 [SIT] → RP4147</li> </ul> </li> </ul> </li> <li>∨ 72001 SON = 3000 ∨ 4000 <ul style="list-style-type: none"> <li>^ 02341 – 72001 [+] <ul style="list-style-type: none"> <li>^ 02341 ART = BSA → [KN1][KN2] [KN3 &lt; 7000] [KN3 &gt; 7000] ← [WE1], "[WE2] ← RP4147</li> <li>∨ 02341 SIT [+] → [SON][JAH] → RP4147</li> <li>∨ 02341 SIT [+] → 02341 [SIT] → RP4147</li> </ul> </li> </ul> </li> </ul>	<table style="width: 100%; border: none;"> <tr> <td style="text-align: center; vertical-align: top;">ISIIa2 40/38</td> <td style="text-align: center; vertical-align: top;">ISIIa2 40/38</td> </tr> <tr> <td style="text-align: center; vertical-align: top;">ISIIa2 -/6 Hu</td> <td style="text-align: center; vertical-align: top;">ISIIa2 -/6 Hu</td> </tr> <tr> <td style="text-align: center; vertical-align: top;">ISIIa2 40/38 N34</td> <td style="text-align: center; vertical-align: top;">ISIIa2 40/38 N34</td> </tr> </table>	ISIIa2 40/38	ISIIa2 40/38	ISIIa2 -/6 Hu	ISIIa2 -/6 Hu	ISIIa2 40/38 N34	ISIIa2 40/38 N34
ISIIa2 40/38	ISIIa2 40/38						
ISIIa2 -/6 Hu	ISIIa2 -/6 Hu						
ISIIa2 40/38 N34	ISIIa2 40/38 N34						
<p>Für die Darstellung der Bodenschätzungsangaben „KN1, KN2, KN3, WE1, WE2, SON und ggf. JAH“ wird ein „komplexes“ Präsentationsobjekt der ART = BSA angelegt, das alle entsprechenden Angaben enthält. Ist KN2, KN3 oder SON nicht belegt, erfolgt für diese Attribute keine Darstellung. Ist WE1 oder WE2 nicht belegt, wird das entsprechende Feld im Präsentationsobjekt mit einem „-“ belegt.</p> <p>Wenn KN3 zweifach belegt ist, werden beide KN3 ohne Zwischenraum nacheinander ausgegeben; zwischen den beiden SON ist ein Zwischenraum auszugeben.</p> <p>Bei mehrfacher Belegung von SON wird jedes einzelne SON auf die Belegung mit 3000 oder 4000 geprüft. Bei der Belegung mit 3000 oder 4000 wird nach dem entsprechenden SON und unmittelbar anschließend JAH ausgegeben.</p> <p>Die Klimastufe (KN3-Wert 7000) wird vor den Wasserverhältnissen (KN3-Wert 7000) ausgegeben.</p>							

Ableitungsregel	Präsentation						
<p><b>Grünland-Acker, Angaben</b></p> <p>72001 [+]</p> <ul style="list-style-type: none"> <li>^ 72001 KUL = 4000</li> <li>^ 72001 WE1 [+] <ul style="list-style-type: none"> <li>^ 72001 WE2 [+] <ul style="list-style-type: none"> <li>^ 72001 SON [-] <ul style="list-style-type: none"> <li>^ 02341 – 72001 [+] <ul style="list-style-type: none"> <li>^ 02341 ART = BSA → „([KN1][KN2] [KN3 &lt; 7000] [KN3 &gt; 7000],,“ ← [WE1],,“[WE2] ← RP4147</li> <li>∨ 02341 SIT [+] → 02341 [SIT] → RP4147</li> </ul> </li> <li>∨ 72001 SON [+] ∨ 72001 SON [++] <ul style="list-style-type: none"> <li>^ 72001 SON ≠ 3000 ∨ 4000 <ul style="list-style-type: none"> <li>^ 02341 – 72001 [+] <ul style="list-style-type: none"> <li>^ 02341 ART = BSA → „([KN1][KN2] [KN3 &lt; 7000] [KN3 &gt; 7000],,“ ← [WE1],,“[WE2] ← [SON] → RP4147</li> <li>∨ 02341 SIT [+] → 02341 [SIT] → RP4147</li> </ul> </li> <li>∨ 72001 SON = 3000 ∨ 4000 <ul style="list-style-type: none"> <li>^ 02341 – 72001 [+] <ul style="list-style-type: none"> <li>^ 02341 ART = BSA → „([KN1][KN2] [KN3 &lt; 7000] [KN3 &gt; 7000],,“ ← [WE1],,“[WE2] ← [SON][JAH] RP4147</li> <li>∨ 02341 SIT [+] → 02341 [SIT] → RP4147</li> </ul> </li> </ul> </li> </ul> </li> </ul> </li> </ul> </li> </ul> </li> </ul> </li> </ul> <p><i>Für die Darstellung der Bodenschätzungsangaben „KN1, KN2, KN3, WE1, WE2, SON und ggf. JAH“ wird ein „komplexes“ Präsentationsobjekt der ART = BSA angelegt, das alle entsprechenden Angaben enthält. Ist KN2, KN3 oder SON nicht belegt, erfolgt für diese Attribute keine Darstellung. Ist WE1 oder WE2 nicht belegt, wird das entsprechende Feld im Präsentationsobjekt mit einem „-“ belegt.</i></p> <p><i>Wenn KN3 zweifach belegt ist, werden beide KN3 ohne Zwischenraum nacheinander ausgegeben; zwischen den beiden SON ist ein Zwischenraum auszugeben.</i></p> <p><i>Bei mehrfacher Belegung von SON wird jedes einzelne SON auf die Belegung mit 3000 oder 4000 geprüft. Bei der Belegung mit 3000 oder 4000 wird nach dem entsprechenden SON und unmittelbar anschließend JAH ausgegeben.</i></p> <p><i>Die Klimastufe (KN3-Wert 7000) wird vor den Wasserverhältnissen (KN3&gt;Wert 7000) ausgegeben.</i></p>	<table style="width: 100%; border: none;"> <tr> <td style="text-align: center; vertical-align: top;"> <p>(ISIIa2)</p> <p>40/38</p> </td> <td style="text-align: center; vertical-align: top;"> <p>(ISIIa2)</p> <p>40/38</p> </td> </tr> <tr> <td style="text-align: center; vertical-align: top;"> <p>(SIIIa5)</p> <p>-/6</p> <p>Hu</p> </td> <td style="text-align: center; vertical-align: top;"> <p>(SIIIa5)</p> <p>-/6</p> <p>Hu</p> </td> </tr> <tr> <td style="text-align: center; vertical-align: top;"> <p>(ISIIa2)</p> <p>40/38</p> <p>N34</p> </td> <td style="text-align: center; vertical-align: top;"> <p>(ISIIa2)</p> <p>40/38</p> <p>N34</p> </td> </tr> </table>	<p>(ISIIa2)</p> <p>40/38</p>	<p>(ISIIa2)</p> <p>40/38</p>	<p>(SIIIa5)</p> <p>-/6</p> <p>Hu</p>	<p>(SIIIa5)</p> <p>-/6</p> <p>Hu</p>	<p>(ISIIa2)</p> <p>40/38</p> <p>N34</p>	<p>(ISIIa2)</p> <p>40/38</p> <p>N34</p>
<p>(ISIIa2)</p> <p>40/38</p>	<p>(ISIIa2)</p> <p>40/38</p>						
<p>(SIIIa5)</p> <p>-/6</p> <p>Hu</p>	<p>(SIIIa5)</p> <p>-/6</p> <p>Hu</p>						
<p>(ISIIa2)</p> <p>40/38</p> <p>N34</p>	<p>(ISIIa2)</p> <p>40/38</p> <p>N34</p>						

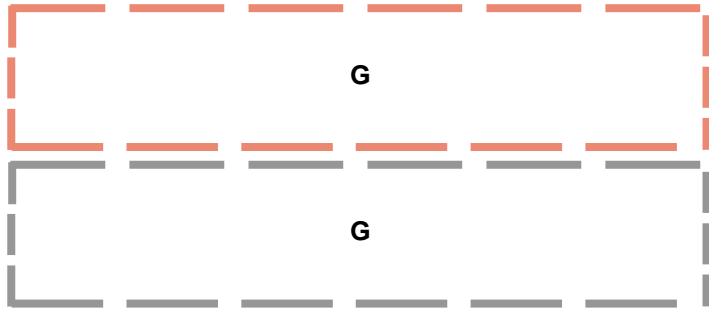
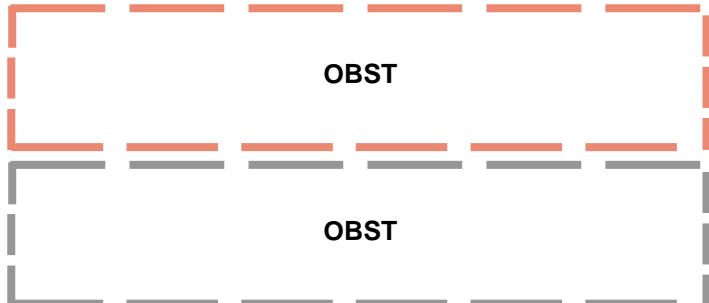
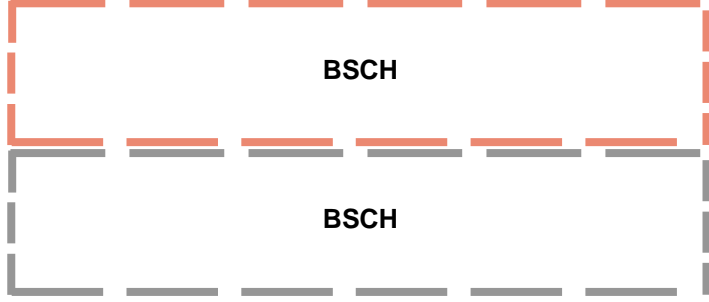
Ableitungsregel	Präsentation
<p><b>Musterstück</b> Raumbezugsart Fläche 72002 [+]</p> <ul style="list-style-type: none"> <li>^ 72002 MDB = 1000</li> <li>^ 02341 – 72002 [-] → „M“ → RP1740</li> <li>∨ 02341 – 72002 [+] → RP4149</li> <li>^ 02341 ART = MDB</li> <li>^ 02341 SIT [-] → „M“ → RP4149</li> <li>∨ 02341 SIT [+] → 02341 [SIT] → RP4149</li> </ul>	
<p><b>Vergleichsstück</b> Nur Raumbezugsart Punkt 72002 [+]</p> <ul style="list-style-type: none"> <li>^ 72002 MDB = 3000</li> <li>^ 02341 – 72002 [-] → „V“ → RP3707</li> <li>∨ 02341 – 72002 [+] → RP4149 (PNR RP3011)</li> <li>^ 02341 ART = MDB</li> <li>^ 02341 SIT [-] → „V“ → RP4149</li> <li>∨ 02341 SIT [+] → 02341 [SIT] → RP4149</li> </ul>	
<p><b>Landwirtschaftliche Nutzung</b> 72004 [+]</p> <ul style="list-style-type: none"> <li>^ 72004 KLA = 2110</li> </ul>	<p>ist nicht zu präsentieren</p>
<p><b>Bewertung, Hopfen</b> 72004 [+]</p> <ul style="list-style-type: none"> <li>^ 72004 KLA [+]</li> <li>^ 72004 KLA = 2120 → RP1704</li> <li>^ 02341 – 72004 [+]</li> <li>^ 02341 ART = KLA</li> <li>∨ 02341 SIT [+] → 02341 [SIT] → RP4107</li> </ul>	

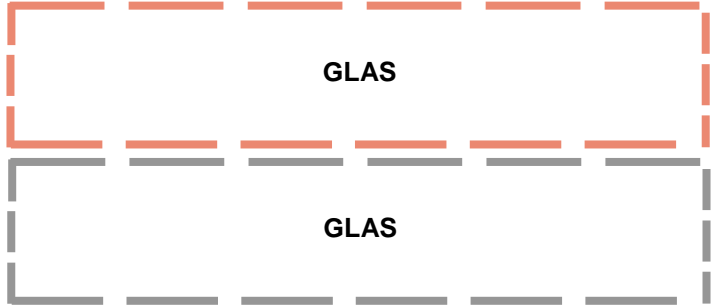
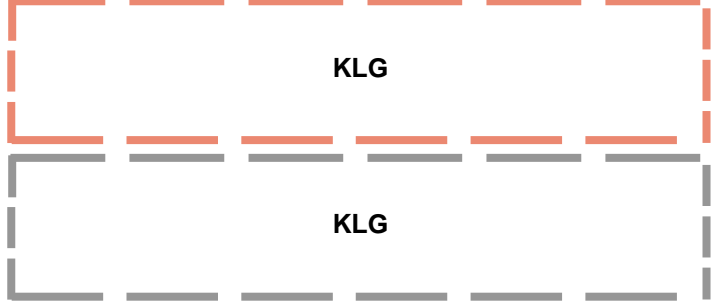
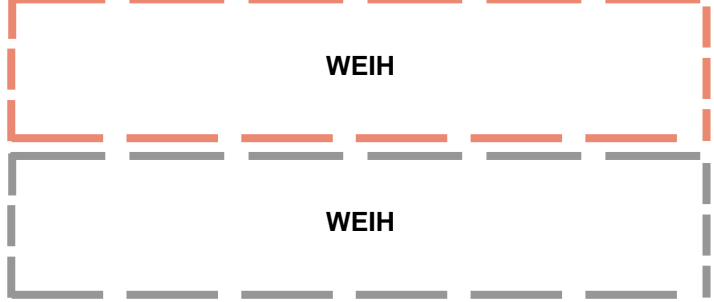
Ableitungsregel	Präsentation
<p><b>Bewertung, Spargel</b></p> <p>72004 [+]</p> <ul style="list-style-type: none"> <li>^ 72004 KLA [+]               <ul style="list-style-type: none"> <li>^ 72004 KLA = 2130 → RP1704</li> <li>^ 02341 – 72004 [+]                   <ul style="list-style-type: none"> <li>^ 02341 ART = KLA → RP4107</li> <li>∨ 02341 SIT [+] → 02341 [SIT]</li> </ul> </li> </ul> </li> </ul>	
<p><b>Bewertung, Holzung</b></p> <p>72004 [+]</p> <ul style="list-style-type: none"> <li>^ 72004 KLA [+]               <ul style="list-style-type: none"> <li>^ 72004 KLA = 2200 → RP1704</li> <li>^ 02341 – 72004 [+]                   <ul style="list-style-type: none"> <li>^ 02341 ART = KLA → RP4107</li> <li>∨ 02341 SIT [+] → 02341 [SIT]</li> </ul> </li> </ul> </li> </ul>	
<p><b>Bewertung, Weingarten 1</b></p> <p>72004 [+]</p> <ul style="list-style-type: none"> <li>^ 72004 KLA [+]               <ul style="list-style-type: none"> <li>^ 72004 KLA = 2310 → RP1704</li> <li>^ 02341 – 72004 [+]                   <ul style="list-style-type: none"> <li>^ 02341 ART = KLA → RP4107</li> <li>∨ 02341 SIT [+] → 02341 [SIT]</li> </ul> </li> </ul> </li> </ul>	



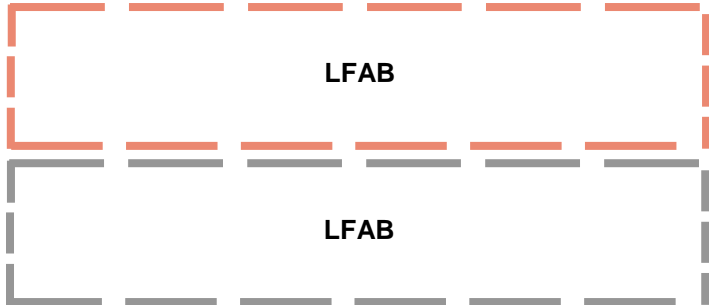
Ableitungsregel	Präsentation
<p><b>Bewertung, Weingarten 2</b></p> <p>72004 [+]</p> <ul style="list-style-type: none"> <li>^ 72004 KLA [+]               <ul style="list-style-type: none"> <li>^ 72004 KLA = 2320 → RP1704</li> <li>^ 02341 – 72004 [+]                   <ul style="list-style-type: none"> <li>^ 02341 ART = KLA</li> <li>∨ 02341 SIT [+] → 02341 [SIT] → RP4107</li> </ul> </li> </ul> </li> </ul>	
<p><b>Bewertung, Weingarten 3</b></p> <p>72004 [+]</p> <ul style="list-style-type: none"> <li>^ 72004 KLA [+]               <ul style="list-style-type: none"> <li>^ 72004 KLA = 2330 → RP1704</li> <li>^ 02341 – 72004 [+]                   <ul style="list-style-type: none"> <li>^ 02341 ART = KLA</li> <li>∨ 02341 SIT [+] → 02341 [SIT] → RP4107</li> </ul> </li> </ul> </li> </ul>	
<p><b>Bewertung, Weingarten 4</b></p> <p>72004 [+]</p> <ul style="list-style-type: none"> <li>^ 72004 KLA [+]               <ul style="list-style-type: none"> <li>^ 72004 KLA = 2340 → RP1704</li> <li>^ 02341 – 72004 [+]                   <ul style="list-style-type: none"> <li>^ 02341 ART = KLA</li> <li>∨ 02341 SIT [+] → 02341 [SIT] → RP4107</li> </ul> </li> </ul> </li> </ul>	

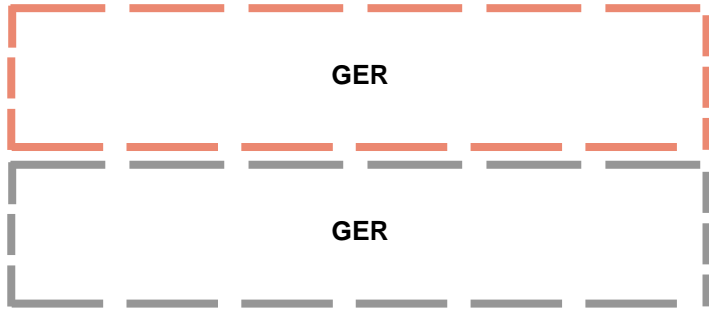
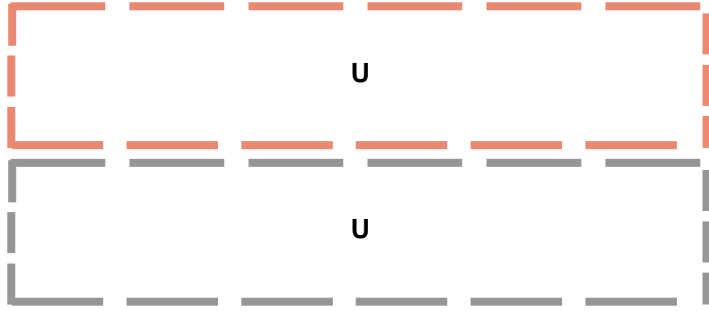
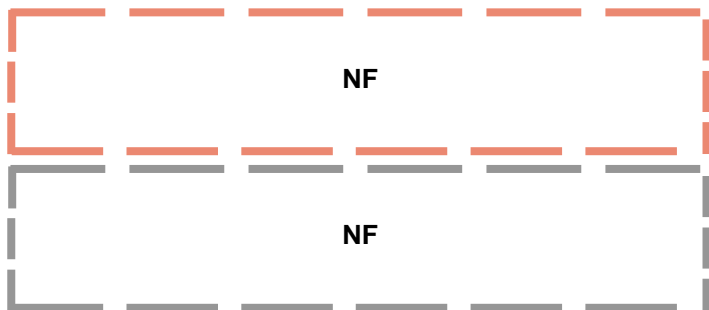
Ableitungsregel	Präsentation
<p><b>Bewertung, Weingarten 5</b></p> <p>72004 [+]</p> <ul style="list-style-type: none"> <li>^ 72004 KLA [+]</li> <li>^ 72004 KLA = 2350 → RP1704</li> <li>^ 02341 – 72004 [+]</li> <li>^ 02341 ART = KLA</li> <li>∨ 02341 SIT [+] → 02341 [SIT] → RP4107</li> </ul>	
<p><b>Bewertung, Weingarten 6</b></p> <p>72004 [+]</p> <ul style="list-style-type: none"> <li>^ 72004 KLA [+]</li> <li>^ 72004 KLA = 2360 → RP1704</li> <li>^ 02341 – 72004 [+]</li> <li>^ 02341 ART = KLA</li> <li>∨ 02341 SIT [+] → 02341 [SIT] → RP4107</li> </ul>	
<p><b>Bewertung, Weingarten 7</b></p> <p>72004 [+]</p> <ul style="list-style-type: none"> <li>^ 72004 KLA [+]</li> <li>^ 72004 KLA = 2370 → RP1704</li> <li>^ 02341 – 72004 [+]</li> <li>^ 02341 ART = KLA</li> <li>∨ 02341 SIT [+] → 02341 [SIT] → RP4107</li> </ul>	



Ableitungsregel	Präsentation
<p><b>Bewertung, Gartenland</b></p> <p>72004 [+]</p> <ul style="list-style-type: none"> <li>^ 72004 KLA [+]               <ul style="list-style-type: none"> <li>^ 72004 KLA = 2410 → RP1704</li> <li>^ 02341 – 72004 [+]                   <ul style="list-style-type: none"> <li>^ 02341 ART = KLA</li> <li>∨ 02341 SIT [+] → 02341 [SIT] → RP4107</li> </ul> </li> </ul> </li> </ul>	
<p><b>Bewertung, Obstplantage</b></p> <p>72004 [+]</p> <ul style="list-style-type: none"> <li>^ 72004 KLA [+]               <ul style="list-style-type: none"> <li>^ 72004 KLA = 2420 → RP1704</li> <li>^ 02341 – 72004 [+]                   <ul style="list-style-type: none"> <li>^ 02341 ART = KLA</li> <li>∨ 02341 SIT [+] → 02341 [SIT] → RP4107</li> </ul> </li> </ul> </li> </ul>	
<p><b>Bewertung, Baumschule</b></p> <p>72004 [+]</p> <ul style="list-style-type: none"> <li>^ 72004 KLA [+]               <ul style="list-style-type: none"> <li>^ 72004 KLA = 2430 → RP1704</li> <li>^ 02341 – 72004 [+]                   <ul style="list-style-type: none"> <li>^ 02341 ART = KLA</li> <li>∨ 02341 SIT [+] → 02341 [SIT] → RP4107</li> </ul> </li> </ul> </li> </ul>	

Ableitungsregel	Präsentation
<p><b>Bewertung, Anbaufläche unter Glas</b></p> <p>72004 [+]</p> <ul style="list-style-type: none"> <li>^ 72004 KLA [+]               <ul style="list-style-type: none"> <li>^ 72004 KLA = 2440 → RP1704</li> <li>^ 02341 – 72004 [+]                   <ul style="list-style-type: none"> <li>^ 02341 ART = KLA</li> <li>∨ 02341 SIT [+] → 02341 [SIT] → RP4107</li> </ul> </li> </ul> </li> </ul>	
<p><b>Bewertung, Kleingarten</b></p> <p>72004 [+]</p> <ul style="list-style-type: none"> <li>^ 72004 KLA [+]               <ul style="list-style-type: none"> <li>^ 72004 KLA = 2450 → RP1704</li> <li>^ 02341 – 72004 [+]                   <ul style="list-style-type: none"> <li>^ 02341 ART = KLA</li> <li>∨ 02341 SIT [+] → 02341 [SIT] → RP4107</li> </ul> </li> </ul> </li> </ul>	
<p><b>Bewertung, Weihnachtsbaumkultur</b></p> <p>72004 [+]</p> <ul style="list-style-type: none"> <li>^ 72004 KLA [+]               <ul style="list-style-type: none"> <li>^ 72004 KLA = 2510 → RP1704</li> <li>^ 02341 – 72004 [+]                   <ul style="list-style-type: none"> <li>^ 02341 ART = KLA</li> <li>∨ 02341 SIT [+] → 02341 [SIT] → RP4107</li> </ul> </li> </ul> </li> </ul>	

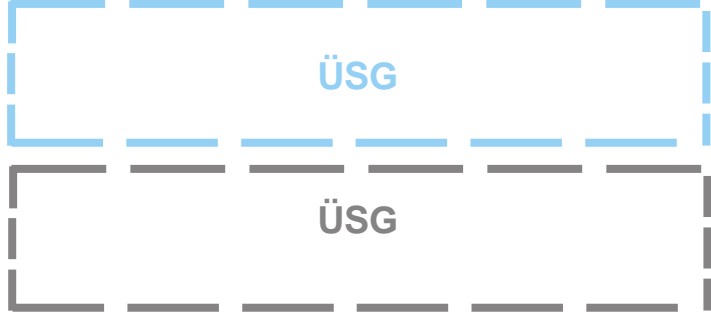
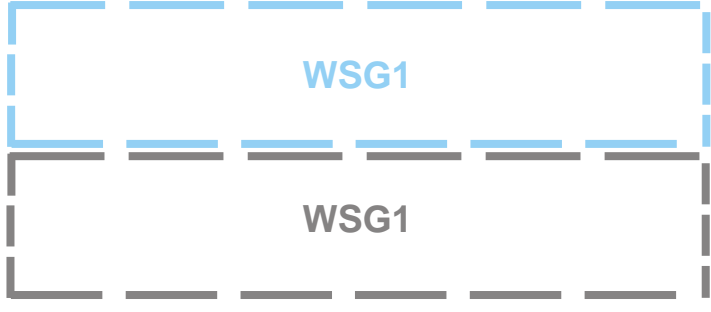
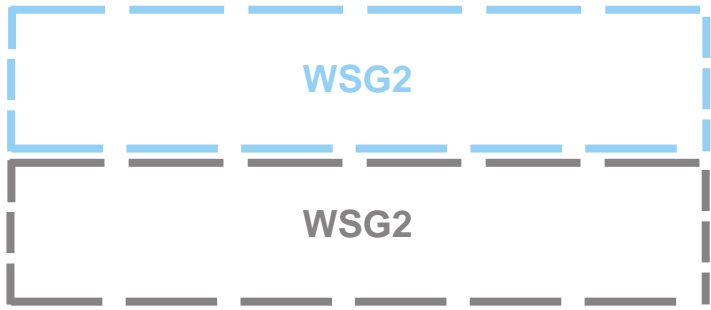
Ableitungsregel	Präsentation
<p><b>Bewertung, Saatzucht</b></p> <p>72004 [+]</p> <ul style="list-style-type: none"> <li>^ 72004 KLA [+]               <ul style="list-style-type: none"> <li>^ 72004 KLA = 2520 → RP1704</li> <li>^ 02341 – 72004 [+]                   <ul style="list-style-type: none"> <li>^ 02341 ART = KLA</li> <li>∨ 02341 SIT [+] → 02341 [SIT] → RP4107</li> </ul> </li> </ul> </li> </ul>	
<p><b>Bewertung, Teichwirtschaft</b></p> <p>72004 [+]</p> <ul style="list-style-type: none"> <li>^ 72004 KLA [+]               <ul style="list-style-type: none"> <li>^ 72004 KLA = 2530 → RP1704</li> <li>^ 02341 – 72004 [+]                   <ul style="list-style-type: none"> <li>^ 02341 ART = KLA</li> <li>∨ 02341 SIT [+] → 02341 [SIT] → RP4107</li> </ul> </li> </ul> </li> </ul>	
<p><b>Bewertung, Anbaufläche der Land- und Forstwirtschaft</b></p> <p>72004 [+]</p> <ul style="list-style-type: none"> <li>^ 72004 KLA [+]               <ul style="list-style-type: none"> <li>^ 72004 KLA = 2610 → RP1704</li> <li>^ 02341 – 72004 [+]                   <ul style="list-style-type: none"> <li>^ 02341 ART = KLA</li> <li>∨ 02341 SIT [+] → 02341 [SIT] → RP4107</li> </ul> </li> </ul> </li> </ul>	

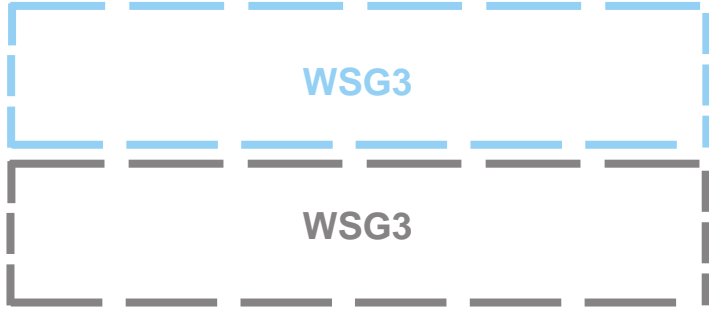
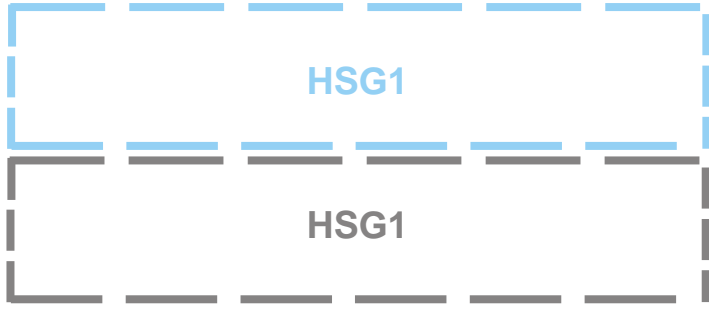
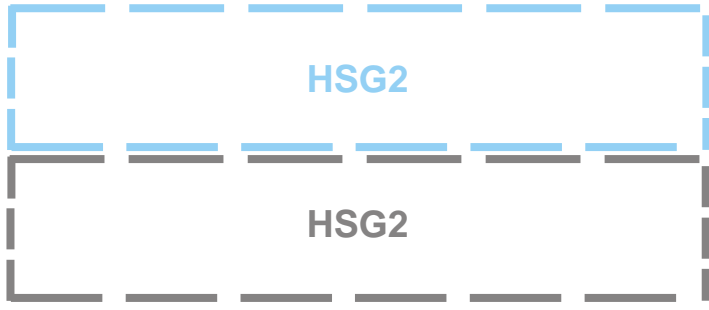
Ableitungsregel	Präsentation
<p><b>Bewertung, Geringstland</b></p> <p>72004 [+]</p> <ul style="list-style-type: none"> <li>^ 72004 KLA [+]               <ul style="list-style-type: none"> <li>^ 72004 KLA = 2620 → RP1704</li> <li>^ 02341 – 72004 [+]                   <ul style="list-style-type: none"> <li>^ 02341 ART = KLA</li> <li>∨ 02341 SIT [+] → 02341 [SIT] → RP4107</li> </ul> </li> </ul> </li> </ul>	
<p><b>Bewertung, Unland</b></p> <p>72004 [+]</p> <ul style="list-style-type: none"> <li>^ 72004 KLA [+]               <ul style="list-style-type: none"> <li>^ 72004 KLA = 2630 → RP1704</li> <li>^ 02341 – 72004 [+]                   <ul style="list-style-type: none"> <li>^ 02341 ART = KLA</li> <li>∨ 02341 SIT [+] → 02341 [SIT] → RP4107</li> </ul> </li> </ul> </li> </ul>	
<p><b>Bewertung, Nebenfläche des Betriebs der Land- und Forstwirtschaft</b></p> <p>72004 [+]</p> <ul style="list-style-type: none"> <li>^ 72004 KLA [+]               <ul style="list-style-type: none"> <li>^ 72004 KLA = 2800 → RP1704</li> <li>^ 02341 – 72004 [+]                   <ul style="list-style-type: none"> <li>^ 02341 ART = KLA</li> <li>∨ 02341 SIT [+] → 02341 [SIT] → RP4107</li> </ul> </li> </ul> </li> </ul>	

<b>Ableitungsregel</b>	<b>Präsentation</b>
<b>Bewertung, Noch nicht klassifiziert</b> 72004 [+] ^ 72004 KLA = 2899	ist nicht zu präsentieren
<b>Kommunales Gebiet</b> 75003 [+]	ist nicht zu präsentieren

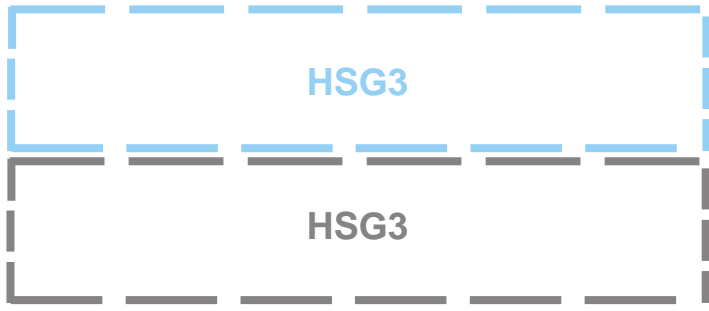

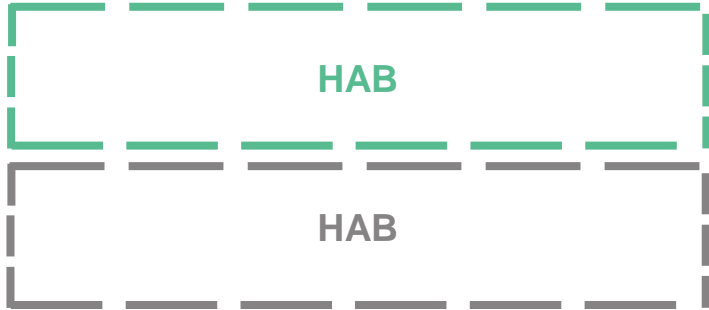
### 1.3 Temporäre Festlegungen



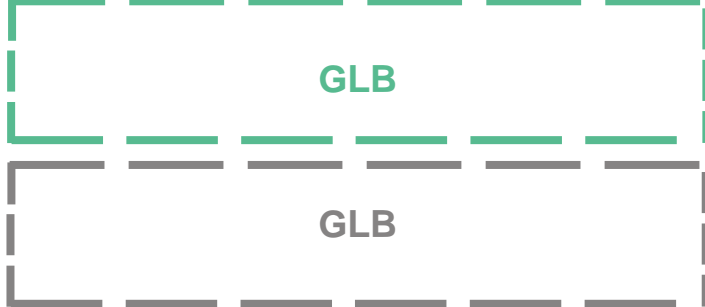
Ableitungsregel	Präsentation
<p><b>Schriftformat N 10</b></p> <p>02341 [+]            ^ 02341 – 71001 ∨ 71003 ∨ 4XXXX [+]            ^ 02341 ART = SIT      →→      02341 [SIT]      →      RP4100</p>	<p>Xxxxxx</p>
<p><b>Schriftformat N 14</b></p> <p>02341 [+]            ^ 02341 – 71001 ∨ 71003 ∨ 4XXXX [+]            ^ 02341 ART = SIT      →→      02341 [SIT]      →      RP4140</p>	<p>Xxxxxx</p>
<p><b>Schriftformat N 20</b></p> <p>02341 [+]            ^ 02341 – 71001 ∨ 71003 ∨ 4XXXX [+]            ^ 02341 ART = SIT      →→      02341 [SIT]      →      RP4310</p>	<p>Xxxxxx</p>
<p><b>Schriftformat N 28</b></p> <p>02341 [+]            ^ 02341 – 71001 ∨ 71003 ∨ 4XXXX [+]            ^ 02341 ART = SIT      →→      02341 [SIT]      →      RP4320</p>	<p>Xxxxxx</p>
<p><b>Schriftformat N 40</b></p> <p>02341 [+]            ^ 02341 – 71001 ∨ 71003 ∨ 4XXXX [+]            ^ 02341 ART = SIT      →→      02341 [SIT]      →      RP4330</p>	<p>Xxxxxx</p>

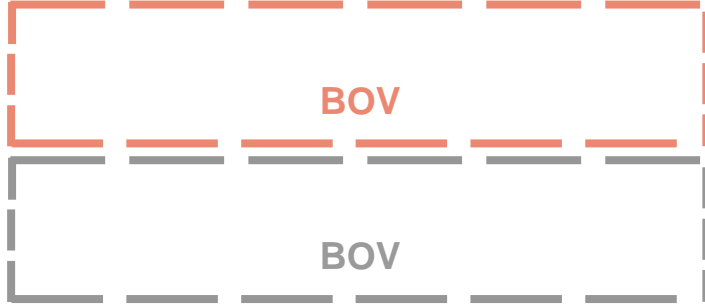
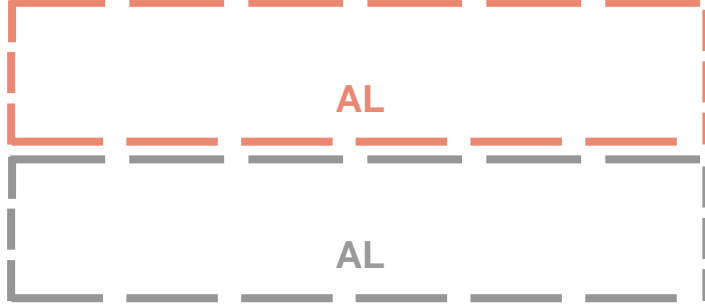
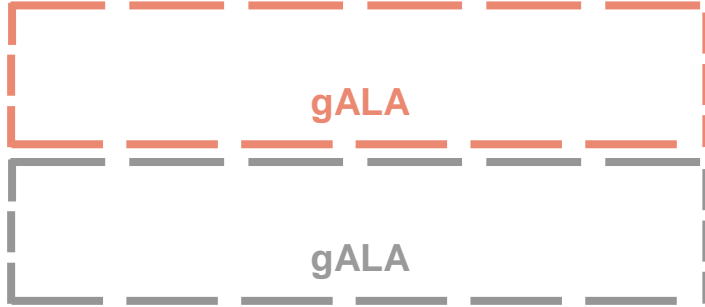
Ableitungsregel	Präsentation
<p><b>Festgesetztes Überschwemmungsgebiet</b></p> <p>71004 [+]</p> <ul style="list-style-type: none"> <li>^ 71004 ADF [+]               <ul style="list-style-type: none"> <li>^ 71004 ADF = 1441 → RP1705</li> <li>^ 02341 – 71004 [+]                   <ul style="list-style-type: none"> <li>^ 02341 ART = ADF                       <ul style="list-style-type: none"> <li>^ 02341 SIT [-] → „ÜSG“</li> <li>∨ 02341 SIT [+] → 02341 [SIT]</li> </ul> </li> </ul> </li> </ul> </li> </ul>	
<p><b>Wasserschutzgebiet 1</b></p> <p>71005 [+]</p> <ul style="list-style-type: none"> <li>^ 71005 ADF [+]               <ul style="list-style-type: none"> <li>^ 71005 ADF = 1510 → RP1705</li> <li>^ 71012 [+]                   <ul style="list-style-type: none"> <li>^ 71012 ZON [+]                       <ul style="list-style-type: none"> <li>^ 71012 ZON = 1010 → RP1705</li> <li>^ 02341 – 71012 [+]                           <ul style="list-style-type: none"> <li>^ 02341 ART = ADF_ZON                               <ul style="list-style-type: none"> <li>^ 02341 SIT [-] → „WSG1“</li> <li>∨ 02341 SIT [+] → 02341 [SIT]</li> </ul> </li> </ul> </li> </ul> </li> </ul> </li> </ul> </li> </ul>	
<p><b>Wasserschutzgebiet 2</b></p> <p>71005 [+]</p> <ul style="list-style-type: none"> <li>^ 71005 ADF [+]               <ul style="list-style-type: none"> <li>^ 71005 ADF = 1510 → RP1705</li> <li>^ 71012 [+]                   <ul style="list-style-type: none"> <li>^ 71012 ZON [+]                       <ul style="list-style-type: none"> <li>^ 71012 ZON = 1020 → RP1705</li> <li>^ 02341 – 71012 [+]                           <ul style="list-style-type: none"> <li>^ 02341 ART = ADF_ZON                               <ul style="list-style-type: none"> <li>^ 02341 SIT [-] → „WSG2“</li> <li>∨ 02341 SIT [+] → 02341 [SIT]</li> </ul> </li> </ul> </li> </ul> </li> </ul> </li> </ul> </li> </ul>	

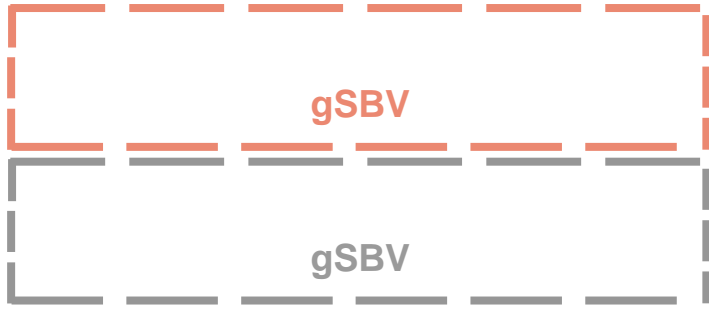
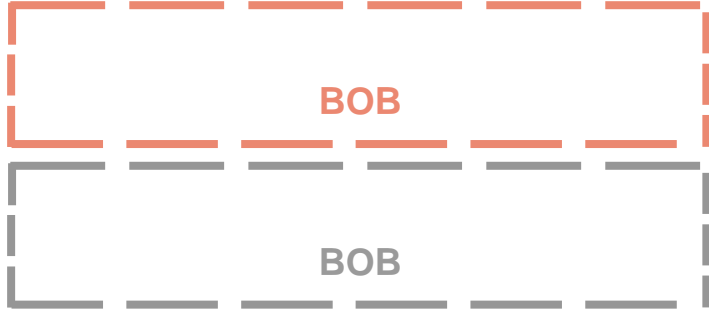
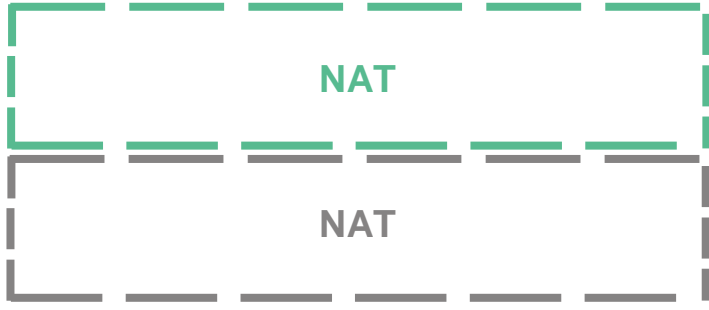
Ableitungsregel	Präsentation
<p><b>Wasserschutzgebiet 3</b></p> <p>71005 [+]</p> <ul style="list-style-type: none"> <li>^ 71005 ADF [+]               <ul style="list-style-type: none"> <li>^ 71005 ADF = 1510</li> </ul> </li> <li>^ 71012 [+]               <ul style="list-style-type: none"> <li>^ 71012 ZON [+]                   <ul style="list-style-type: none"> <li>^ 71012 ZON = 1030 → RP1705</li> </ul> </li> <li>^ 02341 – 71012 [+]                   <ul style="list-style-type: none"> <li>^ 02341 ART = ADF_ZON → „WSG3”</li> <li>^ 02341 SIT [-] → 02341 [SIT]</li> <li>∨ 02341 SIT [+] → 02341 [SIT]</li> </ul> </li> </ul> </li> </ul>	
<p><b>Heilquellenschutzgebiet 1</b></p> <p>71005 [+]</p> <ul style="list-style-type: none"> <li>^ 71005 ADF [+]               <ul style="list-style-type: none"> <li>^ 71005 ADF = 1520</li> </ul> </li> <li>^ 71012 [+]               <ul style="list-style-type: none"> <li>^ 71012 ZON [+]                   <ul style="list-style-type: none"> <li>^ 71012 ZON = 1010 → RP1705</li> </ul> </li> <li>^ 02341 – 71012 [+]                   <ul style="list-style-type: none"> <li>^ 02341 ART = ADF_ZON → „HSG1”</li> <li>^ 02341 SIT [-] → 02341 [SIT]</li> <li>∨ 02341 SIT [+] → 02341 [SIT]</li> </ul> </li> </ul> </li> </ul>	
<p><b>Heilquellenschutzgebiet 2</b></p> <p>71005 [+]</p> <ul style="list-style-type: none"> <li>^ 71005 ADF [+]               <ul style="list-style-type: none"> <li>^ 71005 ADF = 1520</li> </ul> </li> <li>^ 71012 [+]               <ul style="list-style-type: none"> <li>^ 71012 ZON [+]                   <ul style="list-style-type: none"> <li>^ 71012 ZON = 1020 → RP1705</li> </ul> </li> <li>^ 02341 – 71012 [+]                   <ul style="list-style-type: none"> <li>^ 02341 ART = ADF_ZON → „HSG2”</li> <li>^ 02341 SIT [-] → 02341 [SIT]</li> <li>∨ 02341 SIT [+] → 02341 [SIT]</li> </ul> </li> </ul> </li> </ul>	

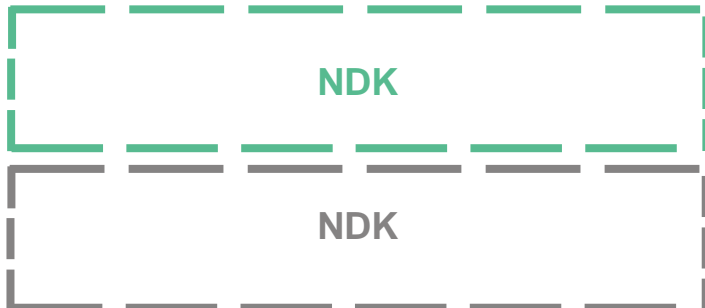
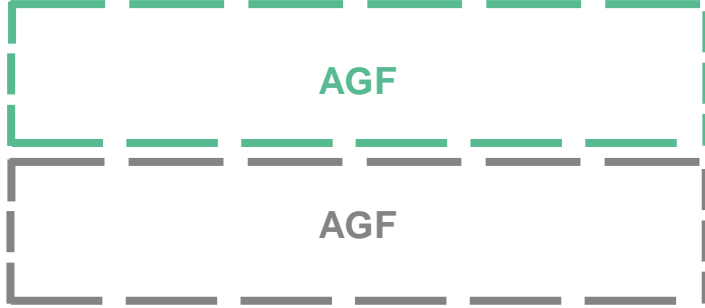
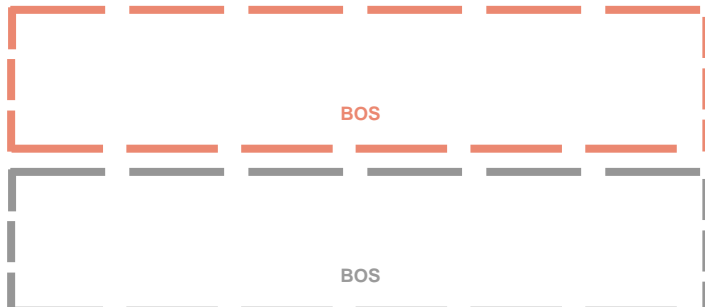


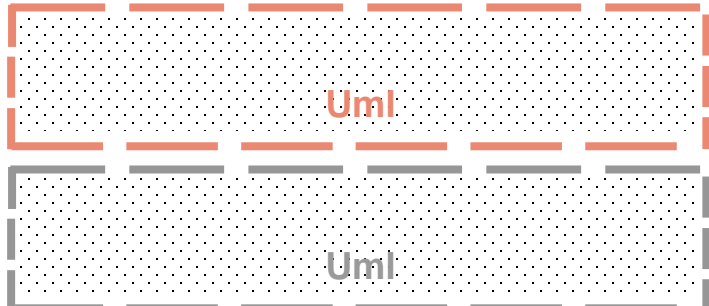

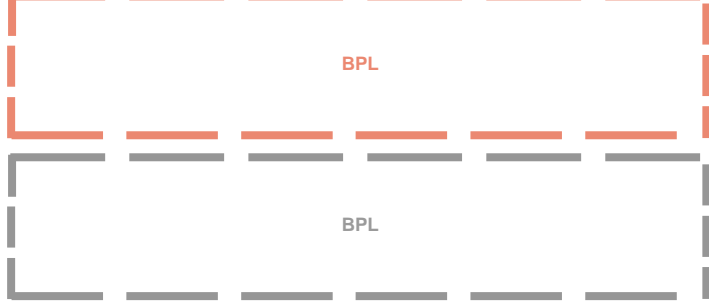
Ableitungsregel	Präsentation
<p><b>Heilquellenschutzgebiet 3</b></p> <p>71005 [+]</p> <ul style="list-style-type: none"> <li>^ 71005 ADF [+]               <ul style="list-style-type: none"> <li>^ 71005 ADF = 1520</li> </ul> </li> <li>^ 71012 [+]               <ul style="list-style-type: none"> <li>^ 71012 ZON [+]                   <ul style="list-style-type: none"> <li>^ 71012 ZON = 1030 → RP1705</li> </ul> </li> <li>^ 02341 – 71012 [+]                   <ul style="list-style-type: none"> <li>^ 02341 ART = ADF_ZON → „HSG3“</li> <li>^ 02341 SIT [-] → 02341 [SIT]</li> <li>∨ 02341 SIT [+] → 02341 [SIT]</li> </ul> </li> </ul> </li> </ul>	
<p><b>Heilquellenschutzgebiet 4</b></p> <p>71005 [+]</p> <ul style="list-style-type: none"> <li>^ 71005 ADF [+]               <ul style="list-style-type: none"> <li>^ 71005 ADF = 1520</li> </ul> </li> <li>^ 71012 [+]               <ul style="list-style-type: none"> <li>^ 71012 ZON [+]                   <ul style="list-style-type: none"> <li>^ 71012 ZON = 1040 → RP1705</li> </ul> </li> <li>^ 02341 – 71012 [+]                   <ul style="list-style-type: none"> <li>^ 02341 ART = ADF_ZON → „HSG4“</li> <li>^ 02341 SIT [-] → 02341 [SIT]</li> <li>∨ 02341 SIT [+] → 02341 [SIT]</li> </ul> </li> </ul> </li> </ul>	
<p><b>Schutzfläche nach Europarecht</b></p> <p>71006 [+]</p> <ul style="list-style-type: none"> <li>^ 71006 ADF [+]               <ul style="list-style-type: none"> <li>^ 71006 ADF = 1610 → RP1703</li> </ul> </li> <li>^ 02341 – 71006 [+]               <ul style="list-style-type: none"> <li>^ 02341 ART = ADF → „HAB“</li> <li>^ 02341 SIT [-] → 02341 [SIT]</li> <li>∨ 02341 SIT [+] → 02341 [SIT]</li> </ul> </li> </ul>	

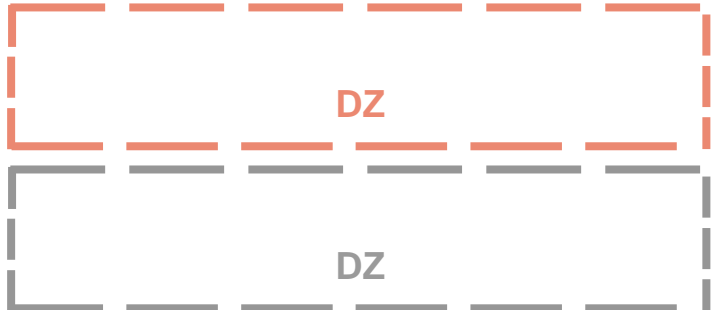
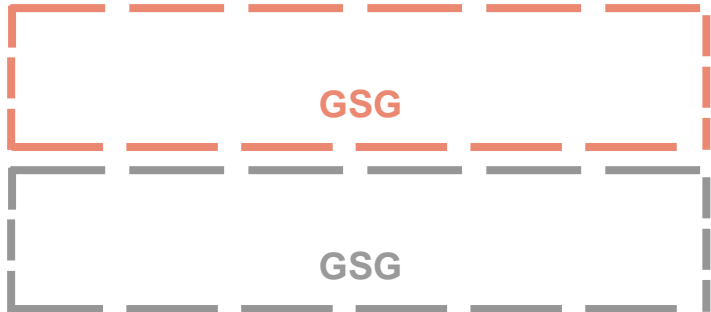

Ableitungsregel	Präsentation
<p><b>Vogelschutzgebiet</b></p> <p>71006 [+]</p> <ul style="list-style-type: none"> <li>^ 71006 ADF [+]</li> <li>^ 71006 ADF = 1612 → RP1703</li> <li>^ 02341 – 71006 [+]</li> <li>^ 02341 ART = ADF</li> <li>^ 02341 SIT [-] → „VOG“</li> <li>∨ 02341 SIT [+] → 02341 [SIT]</li> </ul>	
<p><b>Naturschutzgebiet</b></p> <p>71006 [+]</p> <ul style="list-style-type: none"> <li>^ 71006 ADF [+]</li> <li>^ 71006 ADF = 1621 → RP1703</li> <li>^ 02341 – 71006 [+]</li> <li>^ 02341 ART = ADF</li> <li>^ 02341 SIT [-] → „NSG“</li> <li>∨ 02341 SIT [+] → 02341 [SIT]</li> </ul>	
<p><b>Geschützter Landschaftsbestandteil</b></p> <p>71006 [+]</p> <ul style="list-style-type: none"> <li>^ 71006 ADF [+]</li> <li>^ 71006 ADF = 1622 → RP1703</li> <li>^ 02341 – 71006 [+]</li> <li>^ 02341 ART = ADF</li> <li>^ 02341 SIT [-] → „GLB“</li> <li>∨ 02341 SIT [+] → 02341 [SIT]</li> </ul>	

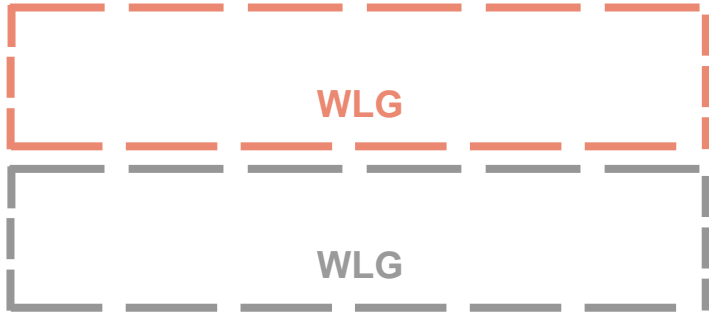
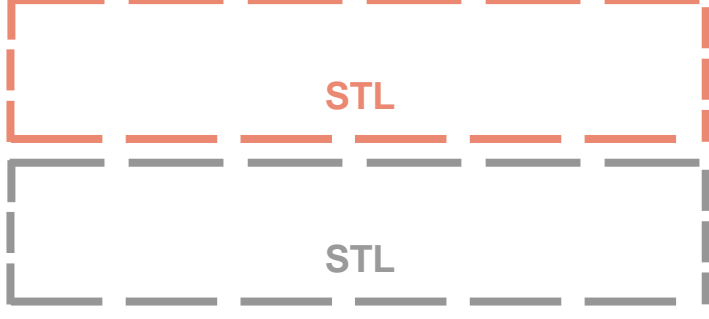
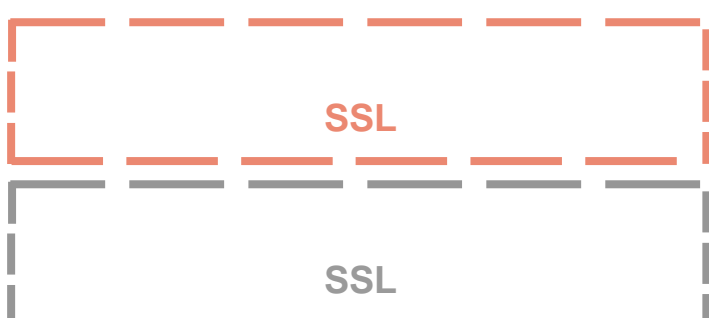
Ableitungsregel	Präsentation
<p><b>Schädliche Bodenveränderung</b></p> <p>71006 [+]</p> <ul style="list-style-type: none"> <li>^ 71006 ADF [+]               <ul style="list-style-type: none"> <li>^ 71006 ADF = 1632 → RP1704</li> <li>^ 71006 FDV [2002] [-]                   <ul style="list-style-type: none"> <li>^ 02341 – 71006 [+]                       <ul style="list-style-type: none"> <li>^ 02341 ART = ADF → „BOV“</li> <li>^ 02341 SIT [-] → RP4144</li> <li>∨ 02341 SIT [+] → RP4144</li> </ul> </li> </ul> </li> </ul> </li> </ul>	
<p><b>Altlast</b></p> <p>71006 [+]</p> <ul style="list-style-type: none"> <li>^ 71006 ADF [+]               <ul style="list-style-type: none"> <li>^ 71006 ADF = 1634 → RP1704</li> <li>^ 71006 FDV [2001] [-]                   <ul style="list-style-type: none"> <li>^ 02341 – 71006 [+]                       <ul style="list-style-type: none"> <li>^ 02341 ART = ADF → „AL“</li> <li>^ 02341 SIT [-] → RP4144</li> <li>∨ 02341 SIT [+] → RP4144</li> </ul> </li> </ul> </li> </ul> </li> </ul>	
<p><b>Gesicherte Altlast</b></p> <p>71006 [+]</p> <ul style="list-style-type: none"> <li>^ 71006 ADF [+]               <ul style="list-style-type: none"> <li>^ 71006 ADF = 1634 → RP1704</li> <li>^ 71006 FDV [2001] [+]                   <ul style="list-style-type: none"> <li>^ 02341 – 71006 [+]                       <ul style="list-style-type: none"> <li>^ 02341 ART = ADF → „gALA“</li> <li>^ 02341 SIT [-] → RP4144</li> <li>∨ 02341 SIT [+] → RP4144</li> </ul> </li> </ul> </li> </ul> </li> </ul>	

Ableitungsregel	Präsentation
<p><b>Gesicherte schädliche Bodenveränderung</b></p> <p>71006 [+]</p> <ul style="list-style-type: none"> <li>^ 71006 ADF [+]               <ul style="list-style-type: none"> <li>^ 71006 ADF = 1634 → RP1704</li> <li>^ 71006 FDV [2002] [+]                   <ul style="list-style-type: none"> <li>^ 02341 – 71006 [+]                       <ul style="list-style-type: none"> <li>^ 02341 ART = ADF</li> <li>^ 02341 SIT [-] → „gSBV“</li> <li>∨ 02341 SIT [+] → 02341 [SIT]</li> </ul> </li> </ul> </li> </ul> </li> </ul>	
<p><b>Belastungsgebiet</b></p> <p>71006 [+]</p> <ul style="list-style-type: none"> <li>^ 71006 ADF [+]               <ul style="list-style-type: none"> <li>^ 71006 ADF = 1641 → RP1704</li> <li>^ 02341 – 71006 [+]                   <ul style="list-style-type: none"> <li>^ 02341 ART = ADF</li> <li>^ 02341 SIT [-] → „BOB“</li> <li>∨ 02341 SIT [+] → 02341 [SIT]</li> </ul> </li> </ul> </li> </ul>	
<p><b>Schutzbedürftiges Gebiet</b></p> <p>71006 [+]</p> <ul style="list-style-type: none"> <li>^ 71006 ADF [+]               <ul style="list-style-type: none"> <li>^ 71006 ADF = 1642 → RP1703</li> <li>^ 02341 – 71006 [+]                   <ul style="list-style-type: none"> <li>^ 02341 ART = ADF</li> <li>^ 02341 SIT [-] → „NAT“</li> <li>∨ 02341 SIT [+] → 02341 [SIT]</li> </ul> </li> </ul> </li> </ul>	

Ableitungsregel	Präsentation
<p><b>Naturdenkmal</b> 71006 [+]            ^ 71006 ADF [+]            ^ 71006 ADF = 1653 → RP1703            ^ 02341 – 71006 [+]            ^ 02341 ART = ADF            ^ 02341 SIT [-] → „NDK“            v 02341 SIT [+] → 02341 [SIT] → RP4143            → RP4143</p>	
<p><b>Ausgleichs- oder Kompensationsfläche</b> 71006 [+]            ^ 71006 ADF [+]            ^ 71006 ADF = 1656 → RP1703            ^ 02341 – 71006 [+]            ^ 02341 ART = ADF            ^ 02341 SIT [-] → „AGF“            v 02341 SIT [+] → 02341 [SIT] → RP4143            → RP4143</p>	
<p><b>Bodenschutzgebiet</b> 71006 [+]            ^ 71006 ADF [+]            ^ 71006 ADF = 1662 → RP1704            ^ 02341 – 71006 [+]            ^ 02341 ART = ADF            ^ 02341 SIT [-] → „BOS“            v 02341 SIT [+] → 02341 [SIT] → RP4075            → RP4075</p>	

Ableitungsregel	Präsentation
<p><b>Umlegung nach dem Baugesetzbuch</b></p> <p>71008 [+]            ^ 71008 ADF [+]            ^ 71008 ADF = 1750</p> <p>→ RP1704            3631 (PNR 1112)</p> <p>^ 02341 – 71008 [+]            ^ 02341 ART = ADF            ^ 02341 SIT [-]            v 02341 SIT [+]</p> <p>→ „Uml“            02341 [SIT]</p> <p>→ RP4144            → RP4144</p>	
<p><b>Flurbereinigung</b></p> <p>71008 [+]            ^ 71008 ADF [+]            ^ 71008 ADF = 2100 v 2110 v 2120 v 2130 v 2140 v 2150</p> <p>→ RP1704            3631 (PNR 1112)</p> <p>^ 02341 – 71008 [+]            ^ 02341 ART = ADF            ^ 02341 SIT [-]            v 02341 SIT [+]</p> <p>→ „Flurb“            02341 [SIT]</p> <p>→ RP4144            → RP4144</p>	
<p><b>Bauland</b></p> <p>71008 [+]            ^ 71008 ADF [+]            ^ 71008 ADF = 1760</p> <p>→ RP1704</p> <p>^ 02341 – 71008 [+]            ^ 02341 ART = ADF            ^ 02341 SIT [-]            v 02341 SIT [+]</p> <p>→ „BPL“            02341 [SIT]</p> <p>→ RP4075            → RP4075</p>	

Ableitungsregel	Präsentation
<p><b>Denkmalzone oder -bereich</b></p> <p>71009 [+]</p> <ul style="list-style-type: none"> <li>^ 71009 ADF [+]</li> <li>^ 71009 ADF = 2910 → RP1704</li> <li>^ 02341 – 71009 [+]</li> <li>^ 02341 ART = ADF</li> <li>^ 02341 SIT [-] → „DZ“ → RP4144</li> <li>∨ 02341 SIT [+] → 02341 [SIT] → RP4144</li> </ul>	
<p><b>Grabungsschutzgebiet</b></p> <p>71009 [+]</p> <ul style="list-style-type: none"> <li>^ 71009 ADF [+]</li> <li>^ 71009 ADF = 2930 → RP1704</li> <li>^ 02341 – 71009 [+]</li> <li>^ 02341 ART = ADF</li> <li>^ 02341 SIT [-] → „GSG“ → RP4144</li> <li>∨ 02341 SIT [+] → 02341 [SIT] → RP4144</li> </ul>	
<p><b>Truppenübungsplatz, Standortübungsplatz</b></p> <p>71011 [+]</p> <ul style="list-style-type: none"> <li>^ 71011 ADF [+]</li> <li>^ 71011 ADF = 4720 → RP1704</li> <li>^ 02341 – 71011 [+]</li> <li>^ 02341 ART = ADF</li> <li>^ 02341 SIT [-] → „MÜG“ → RP4144</li> <li>∨ 02341 SIT [+] → 02341 [SIT] → RP4144</li> </ul>	

Ableitungsregel	Präsentation
<p><b>Weinlage</b> 71011 [+]   ^ 71011 ADF [+]     ^ 71011 ADF = 7000 → RP1704     ^ 02341 – 71011 [+]       ^ 02341 ART = ADF       ^ 02341 SIT [-] → „WLG“ → RP4144       v 02341 SIT [+] → 02341 [SIT] → RP4144</p>	
<p><b>Weinbausteillage</b> 71011 [+]   ^ 71011 ADF [+]     ^ 71011 ADF = 7100 → RP1704     ^ 02341 – 71011 [+]       ^ 02341 ART = ADF       ^ 02341 SIT [-] → „STL“ → RP4144       v 02341 SIT [+] → 02341 [SIT] → RP4144</p>	
<p><b>Weinbausteilstlage</b> 71011 [+]   ^ 71011 ADF [+]     ^ 71011 ADF = 7300 → RP1704     ^ 02341 – 71011 [+]       ^ 02341 ART = ADF       ^ 02341 SIT [-] → „SSL“ → RP4144       v 02341 SIT [+] → 02341 [SIT] → RP4144</p>	



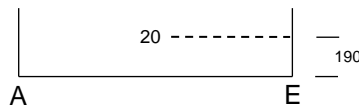
## **2 Liegenschaftsbeschreibung**

## Teil D: Landesspezifische Positionierungsregeln

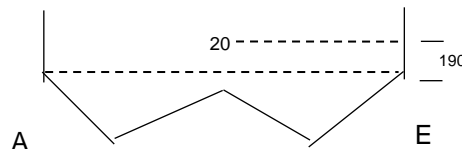
### Positionierung von Texten

Lagebezeichnung mit Hausnummer (bezieht sich auf Gebäude oder Turm) Positionierungsnummer: RP3002  
Lagebezeichnung mit Hausnummer (bezieht sich auf Flurstück)

**Beispiel:**



*Ausrichtung: Fuß oder Kopf mittig zur Gebäudelinie bzw. Flurstücksgrenze, die der Straße am nächsten liegt, in der das Gebäude bzw. das Flurstück nummeriert ist. Der parallele Abstand zur Gebäudelinie bzw. Flurstücksgrenze beträgt vom Textbezugspunkt aus 1,9 mm. Die freie Definition einer Bezugslinie zur Positionierung einer Hausnummer ist zulässig.*



**Einzelsignaturnummer(n):** RP4070

**Anordnung:** Textposition: AE/2<sup>1</sup> -190  
Bezugspunkt: Zentrisch Mitte

Vergleichsstück Positionierungsnummer: RP3011

**Beispiel:**



**Einzelsignaturnummer(n):** RP4149

**Anordnung:** Textposition: -900 0  
Bezugspunkt: zentrisch Mitte

<sup>1</sup> halber Abstand zwischen Anfangs- und Endpunkt

---

## Teil E: Tabellen

### Farbtabelle

Die Farbtabelle stellt den Zusammenhang zwischen dem Farbnamen und den Farbanteilen her:

Farbname	Euro-Skala (Anteile in %)			
	cyan	magenta	yellow	schwarz
HKS17 – 30 – 100 – 70 - 0	30	100	70	0